

2010

Catálogo on line

Manual de Entrada de Dados
Versão 1.0



2010

Catálogo on line


Manual de Entrada de Dados

Versão 1.0

Rede de Bibliotecas SGB

**Belém / Belo Horizonte / Fortaleza /
Goiânia / Manaus / Porto Alegre /
Porto Velho / Recife / Rio de Janeiro /
Salvador / São Paulo / Teresina**

CPRM – Serviço Geológico do Brasil



Sumário

- Apresentação
- Introdução
- Conhecendo o PHL
- Especificações – PHL
- Tipos de Documentos
- Acervo da Rede de Bibliotecas SGB
- Registros Padronizados
 - Cartas; Congresso; Dicionários; Dissertação;
Fotoíndice; Imagem de Radar; Livro; Periódico;
Relatório; Separata; Sites; Tese.
- Anexos
 - Alimentação; Ordem de Preenchimento; Padrão de
Preenchimento; Opções de Busca; Expressões; Importação
de Registros; Geração de Etiquetas; Produção Científica.
- Rede de Bibliotecas SGB

Apresentação

Na expectativa de orientar os responsáveis no processo de alimentação do Catálogo on line da Rede de Bibliotecas SGB, apresentamos o Manual de Entrada de Dados na versão 1.0.

O Manual relaciona a seguir, um conjunto significativo de registros de entrada de dados, por tipos de documentos com seus campos formatados e as devidas observações em destaque.

Ao final deste exemplar, pode ser encontrada uma série de expressões de busca, dicas úteis e demais observações necessárias para o padrão de alimentação do Catálogo on line.

Introdução

É vital entender que o desafio da mudança não seja visto como uma ameaça mortal, mas uma oportunidade para a renovação, talvez uma renascença de sua biblioteca.
(Cunha, 2000)

A versão 1.0 desse manual tem por objetivo normalizar e padronizar as entradas dos registros referentes ao acervo das bibliotecas regionais que integram a Rede Bibliotecas SGB, em um total de 12 Unidades de Informação que se encontram localizadas em Belém, Belo Horizonte, Fortaleza, Goiânia, Manaus, Porto Alegre, Porto Velho, Recife, Rio de Janeiro, Salvador, São Paulo e Teresina.

Cabe registrar o nosso entendimento, no sentido de que, essa versão deveria ter sido publicada anteriormente, porém, inúmeros fatos comprometeram a concepção e a divulgação desse exemplar, tais como, a forma de aquisição do Aplicativo PHL em dez./2004, a diversidade de bases de dados disponíveis e a inexistência de reuniões dos profissionais de Informação do SGB.

Além do citado, ressaltamos também que, a falta de bibliotecários em algumas Unidades, e o expressivo volume de dados e documentação institucional organizado e disponível em diversas formas nas Unidades, comprometeu inúmeras decisões e implantações ao longo do tempo.

Considerando as Bases existentes na época, algumas Unidades Regionais desenvolveram e alimentaram durante algum tempo, Bases em Access enquanto que a Biblioteca do Rio tornava disponível a Base BIBL.

Anteriormente, a Biblioteca do Rio coordenava e alimentava um conjunto de Bases, disponíveis através do SIGA - Sistema de Informações Geológicas Básicas do Brasil, envolvendo as Bases, DOTE, ECOM, GEOB, PROJ e CART.

Mediante o avanço da tecnologia, foram implantadas novas rotinas e as bases disponíveis, receberam novas denominações, além de oferecer novos formatos de acesso. Já em 2004, a Biblioteca alimentava Bases Bibliográficas integradas pela Base BIBL e disponibilizava a Base GEOB, ambas com características, históricos e finalidades distintas.

Portanto, o cenário da área de Informação nesse período, apresentava a Biblioteca do Rio, fornecendo dados e informações bibliográficas através das bases citadas, e as Bibliotecas Regionais, cada uma alimentando suas bases locais de forma independente e diferenciada.

Nesse mesmo ano, em dezembro, a DRI - Diretoria de Relações Institucionais e Desenvolvimento, propiciou a aquisição do Aplicativo PHL - Personal Home Library, através da Empresa SERVCON.

No momento em que a Biblioteca do Rio tomou conhecimento sobre o aplicativo, iniciou os contatos com a SERVCON, visando conhecer os detalhes do produto e o seu funcionamento, além de saber quais as Unidades que haviam recebido as licenças.

Paralelamente, havia uma grande preocupação da equipe do Rio, em conhecer as vantagens e saber se o PHL atenderia a área de Informação do SGB.

Na expectativa de minimizar as preocupações, tentamos saber quais as Bibliotecas do Rio utilizavam o referido aplicativo.

Após inúmeros contatos, soubemos que o IBICT em Brasília, havia adquirido e estava em processo de implantação do PHL, fato que nos deixou mais confiante, pois a referida aquisição havia sido planejada e avaliada pela equipe.

Inúmeras rotinas e processos foram implantados junto com a área de Informática do Rio, visando possibilitar a implantação e acesso, já que o aplicativo funcionava via WEB.

Ao longo de 2005, por razões diversas, foram interrompidos os contatos com a SERVCON, e a partir de julho desse mesmo ano, os procedimentos e as novas rotinas para a devida implantação, passaram a ser fornecidas pelo Gestor do PHL, Professor Elysio.

Após esclarecimentos e orientações, além do Rio, algumas Unidades manifestaram interesse na migração de suas coleções, o que foi providenciado.

A partir desse período, procedemos a leitura exaustiva do Manual disponível on line, além de fomentar que os Bibliotecários regionais agissem da mesma forma. Continuamos também, a manter contatos com as Bibliotecas que utilizavam o PHL, objetivando receber informações e minimizar dúvidas.

Na expectativa de prestar apoio às Bibliotecas Regionais, iniciamos a elaboração de orientações sobre os procedimentos de acesso e preenchimento de campos dos diversos formulários existentes, para as Unidades testarem em seus acervos.

Registramos também que, além das dificuldades relatadas foi extremamente difícil definir a configuração única do Aplicativo, sem poder reunir os representantes das Regionais e desconhecendo as particularidades de cada acervo, pois, segundo Prof. Elysio, quando uma Empresa adquire licenças de um mesmo aplicativo para atuar em Rede, apenas uma Unidade deve coordenar e providenciar a Configuração única para todos.

Diante da configuração implantada, foi necessária uma série de ajustes, que contribuíram para a dinâmica das rotinas de processamento e alimentação das coleções. Com a implantação do Catálogo on line, nascia, portanto em 2006, a Rede de Bibliotecas do SGB, disponibilizando para a comunidade, um volume diversificado de dados e informações significativas, mediante uma única vitrine de coleções.

Ao longo desses anos, continuamos tentando reunir os profissionais, visando discussões sobre padrões necessários e sempre que possível, os resultados gerados pela Rede eram apresentados em reuniões de Diretoria, na expectativa de sensibilizar a todos, para a importância e também, dos benefícios da realização de um Encontro Nacional de Bibliotecários.

Na expectativa de contribuir para as melhorias na utilização do aplicativo, foi solicitado o *up grade* do aplicativo para a versão 8.1.

Atualmente (jun./2010), estamos com um total aproximado de 270.000 registros no Catálogo on line, onde todos os acervos podem ser vistos e pesquisados, oferecendo respostas relevantes, de forma imediata, contribuindo para a satisfação de todos os usuários.

Em 2010, mediante liberação de recursos, iniciamos o Programa de Visita Técnica, visando propiciar o intercâmbio entre os integrantes da Biblioteca do Rio e dos demais Bibliotecários das Unidades Regionais.

O Programa teve início em abril, com a participação das Bibliotecárias, Terezinha de Jesus Foro da Unidade de Porto Velho e Isabel Ângela Matos de Salvador.

Dando continuidade ao referido Programa, a Biblioteca do Rio recebeu em maio, as Bibliotecárias Maria Gasparina de Lima da Unidade de Goiânia, Dalvanise Bezerril de Recife e Maria Madalena C. Ferreira de Belo Horizonte.

No mês de junho, participaram as Bibliotecárias Ana Lucia B. F. Coelho da Unidade de Porto Alegre, Mônica Cordulina da Silva de Teresina e Giovânia Freire de Barros de Fortaleza.

Estamos cientes de que para o bom desempenho e o desenvolvimento do Catálogo on line é necessário que normas, padrões e formatos sejam implantados visando agilizar e qualificar as etapas de processamento e recuperação das coleções.

Temos muito que praticar e aprender, mas certamente com a colaboração e o interesse de todos que compartilham da Rede, o trabalho cooperativo vai apresentar uma performance positiva e saudável, atendendo a demanda da própria Rede e da comunidade de usuários.

Esperamos que a seleção de registros em seus formatos e modelos aqui relacionados possa servir para orientar e instruir a equipe de Bibliotecários integrantes Rede de Bibliotecas do SGB.

Conhecendo o PHL - Personal Home Library

O PHL é uma aplicação Web especialmente desenvolvida para administração de coleções e serviços de bibliotecas e centros de informações.

Foi concebido como uma alternativa moderna e eficiente às bibliotecas e usuários com poucos recursos (financeiro e de pessoal) e que pretendem organizar suas coleções, automatizar rotinas e serviços e/ou disponibilizar e compartilhar seus catálogos através da Web.

O PHL utiliza interface de uso intuitivo, não requerendo de seus usuários nenhum tipo especial de treinamento.

O padrão do registro utilizado pelo PHL se baseia no formato UNISIST/Unesco, muito mais simples que os antigos formatos anglo-americanos (MARC, USMARC, UKMARC, UNIMARC, MARC21, etc) e proporciona aos bibliotecários a descrição eficiente e precisa de qualquer tipo de informação independente de seu suporte.

É um formato moderno, de baixíssimo custo de implementação, de comprovada eficiência e adotado como padrão nos organismos internacionais e nas grandes redes mundiais de informações (BIREME, AGRIS, FAO, INIS, etc).

Os PHL foi desenvolvido em XML IsisScript interpretada pelo software WWWisis©Bireme, disponível para todos os sistemas operacionais (Linux, FreeBSD, Windows, HP-UX, etc.).

Com o PHL é possível buscas simultâneas em várias bases de dados e importação de registros de outras bibliotecas através do protocolo HTTP, em substituição a protocolos tipo Z39.50, o que vem diminuir substancialmente o custo de instalação e manutenção. O PHL utiliza base de dados no padrão CDS/ISIS-Unesco.

O PHL foi publicado pela primeira vez, em maio de 2001, no servidor do Uniritter disponibilizando na Web, os catálogos e serviços da Biblioteca Dr. Romeu Ritter dos Reis da Sociedade de Educação Ritter dos Reis (Porto Alegre - RS), tornando-se a primeira biblioteca brasileira a integrar, através da Web, e em tempo real, todos os serviços e rotinas (*Aquisição, Tombamento, Catalogação, Kardex, Empréstimo, Renovação, Reservas, DSI, etc.*)

Desde a data de sua publicação, o PHL passou a ser distribuídos gratuitamente incentivando e dando suporte às bibliotecas para sua implementação e utilização em estações monousuária.

A partir deste período, centenas de bibliotecas passaram a utilizar o PHL e contribuir enviando sugestões. Em julho/2002 contabilizamos 975 downloads e 28 bibliotecas se licenciaram para sua adoção em ambiente de rede (intranet/internet). Hoje, já contamos com mais de 700 bibliotecas usuárias do PHL, sendo que dezenas delas já disponibilizando seus acervos na Web.

Prof. Elysio Mira Soares de Oliveira

Especificações - PHL

- **Banco de dados:**

CDS/ISIS database: Banco de dados de domínio público, desenvolvido pela UNESCO para gestão de banco de dados textuais.

- **Servidor do banco de dados:**

WWWisis©Bireme (wxis.exe):

É o interpretador dos scripts que compõe o PHL. O WWWisis é um programa minúsculo e não residente, ou seja, é executado e liberado da memória ao finalizar a requisição do cliente.

Esta característica é que possibilita que o PHL seja utilizado até em servidores 486 com baixa capacidade de memória RAM.

- **Linguagens de desenvolvimento:**

- XML-IsisScript
- Javascript, HTML, XML.

Todos os scripts que compõe o PHL são distribuídos com os códigos fontes abertos, em arquivos texto, permitindo que sejam personalizados, se necessário.

- **Padrões do registro e bases de dados:**

- Registro bibliográfico: PHL/Standard e LILACS/Bireme;
- Elementos de dados: AACR2;
- Base de dados: CDS/ISIS;
- Apresentação: ABNT 6023:2002.

- **Hardware mínimo recomendado para o servidor:**

- Processador: 800 mhz
- Memória RAM: 128 Mb
- HD: 1Gb

- **Sistemas Operacionais:**

- Compatível com os sistemas operacionais: Unix, Linux, Windows (95/98/NT/XP/2000).
- Requer suporte CGI;

- **Softwares (cliente):**

- Navegador Web, versão 5 ou superior (IE Explorer, Netscape, Mozilla, Opera, etc.)

- **Restrições:**

- Limite de acessos simultâneos: ilimitado;
- Limite de estações cliente: ilimitado;
- Limite de usuários: 16.000.000 de usuários por biblioteca;
- Limite do acervo: 16.000.000 de títulos ou objetos;
- Limite de transações por ano: 16.000.000 (51.282/dia);
- Requer licenciamento para implementação em ambiente de rede.

Tipos de Coleção

Acervo Geral - Col 9	
Artigo - Col 10	
Caderneta de campo - Col 11	
CD - Col 7	
Diversos - Col 17	
DVD - Col 8	
Folhetos - Col 20	
Fotografia aérea - Col 14	
Fotoíndice - Col 15	
Fotos - Col 16	
GEOB - Col 22	
Jurídica - Col 21	
Livros - Col 5	
Mapas - Col 3	
Obras de Referência - Col 1	
Originais de Projetos - Col 23	
Periódicos - Col 6	
Relatórios - Col 13	
Separatas - Col 18	
Teses - Col 12	
Virtual - Col 19	

Tipos de Documentos

Caderneta de Campo – Formulário 27

Evento - Formulário 4

Foto – Formulário 28

Fotografia Aérea – formulário 25

Fotoíndice – Formulário 26

Livro – formulário 7

Mapa – formulário 9

Norma técnica – formulário 10

Outro – formulário 12

Periódico – formulário 16

Relatório – Formulário 19

Separata – formulário 29

Sítio Web – Formulário 24

Tese – Formulário 21

Caderneta de Campo - Formulário 27

- [001] Código da biblioteca
- [002] Identificação do título
- [003] Número de chamada
- [005] Tipo do documento
- [006] Nível bibliográfico
- [007] Tombo
- [010] Autor (nível analítico)
- [012] Título (nível analítico)
- [014] Paginação (nível analítico)
- [015] Créditos (nível monográfico)
- [016] Autor (nível monográfico)
- [018] Título (nível monográfico)
- [020] Total de páginas (nível monográfico)
- [022] Tipo de suporte
- [026] Tipo de coleção
- [028] Nacionalidade
- [029] Divulgação
- [030] Título (série/coleção)
- [038] Informação descritiva
- [040] Idioma do documento
- [061] Notas gerais
- [062] Editora/Produtora/Gravadora
- [063] Edição, revisão, etc
- [064] Data da publicação
- [065] Data padronizada
- [066] Local de publicação
- [071] Tipo de conteúdo
- [083] Resumo do documento
- [086] Notas de Conteúdo
- [087] Descritores do conteúdo
- [089] Observações
- [090] Disponibilidade
- [121] Créditos (nível analítico)
- [181] Subtítulo (nível monográfico)

Evento - Formulário 4

- [001] Código da biblioteca
- [002] Identificação do título
- [003] Localização
- [005] Tipo de documento
- [006] Nível bibliográfico
- [007] Tombo
- [008] Meio eletrônico
- [009] Separata
- [010] Autor
- [012] Título
- [014] Paginação
- [017] Autor
- [018] Título
- [020] Total de páginas
- [021] Volume
- [022] Tipo de suporte
- [026] Tipo de coleção
- [027] Total e volumes
- [029] Divulgação
- [030] Nota de Série
- [031] Volume da série
- [038] Informação descritiva
- [040] Idioma do texto
- [053] Nome do evento
- [054] Data do evento
- [055] Data padronizada do evento
- [056] Local do evento
- [061] Notas gerais
- [062] Editora
- [064] Data de publicação
- [065] Data padronizada
- [066] Cidade de publicação
- [083] Resumo
- [086] Notas de conteúdo
- [087] Palavras-chave
- [088] Descritores secundários
- [089] Observações do Bibliotecário
- [090] Restrições
- [141] Informações descritivas
- [181] Subtítulo

Foto - Formulário 28

- [001] Código da biblioteca
- [002] Identificação do título
- [005] Tipo do documento
- [006] Nível bibliográfico
- [007] Tombo
- [008] Endereço WEB
- [010] Autor (nível analítico)
- [012] Título (nível analítico)
- [014] Paginação (nível analítico)
- [015] Créditos (nível analítico)
- [016] Autor (nível monográfico)
- [018] Título (nível monográfico)
- [022] Tipo de suporte
- [026] Tipo de coleção
- [028] Nacionalidade
- [029] Divulgar
- [030] Título (série/coleção)
- [038] Descrição do suporte
- [040] Idioma do documento
- [061] Notas gerais
- [062] Editora/Produtora/Gravadora
- [063] Edição, revisão, etc
- [064] Data da publicação
- [065] Data Padronizada
- [066] Local de publicação
- [083] Resumo do documento
- [086] Notas de Conteúdo
- [087] Descritores do conteúdo
- [088] Descritores Secundários
- [089] Observações
- [090] Disponibilidade
- [121] Créditos (nível analítico)
- [141] Suporte físico (nível analítico)

Fotografia Aérea - Formulário 25

- [001] Código da biblioteca
- [002] Identificação do título
- [005] Tipo do documento
- [006] Nível bibliográfico
- [007] Tombo
- [008] Endereço Web
- [010] Autor (nível analítico)
- [012] Título (nível analítico)
- [014] Paginação (nível analítico)
- [015] Créditos (nível analítico)
- [016] Autor (nível monográfico)
- [018] Título (nível monográfico)
- [022] Tipo de suporte
- [026] Tipo de coleção
- [028] Nacionalidade
- [029] Divulgar
- [030] Título (série/coleção)
- [038] Descrição do suporte
- [040] Idioma do documento
- [061] Notas gerais
- [062] Editora/Produtora/Gravadora
- [063] Edição, revisão, etc
- [064] Data da publicação
- [065] Data Padronizada
- [066] Local de publicação
- [071] Tipo de conteúdo
- [083] Resumo do documento
- [086] Notas de Conteúdo
- [087] Descritores do conteúdo
- [088] Descritores Secundários
- [089] Observações
- [090] Disponibilidade
- [121] Créditos (nível analítico)
- [141] Suporte físico (nível analítico)

Fotoíndice - Formulário 26

- [001] Código da biblioteca
- [002] Identificação do título
- [003] Número de chamada
- [005] Tipo do documento
- [006] Nível bibliográfico
- [007] Tombo
- [012] Título (nível analítico)
- [015] Créditos (nível analítico)
- [016] Autor (nível monográfico)
- [017] Autor coletivo (nível monográfico)
- [018] Título (nível monográfico)
- [022] Tipo de suporte
- [026] Tipo de coleção
- [029] Divulgar
- [038] Descrição do suporte
- [040] Idioma do documento
- [061] Notas gerais
- [062] Editora/Produtora/Gravadora
- [064] Data da publicação
- [065] Data padronizada
- [066] Local de publicação
- [071] Tipo de conteúdo
- [086] Notas de Conteúdo
- [087] Descritores do conteúdo
- [088] Descritores Secundários
- [089] Observações
- [090] Disponibilidade
- [121] Créditos (nível analítico)
- [141] Suporte físico (nível analítico)
- [181] Subtítulo (nível monográfico)

Livro - Formulário 7

- [001] Código da biblioteca
- [002] Identificação do título
- [003] Localização
- [005] Tipo de documento
- [006] Nível bibliográfico
- [007] Tombo
- [008] Meio eletrônico
- [009] Separata
- [010] Autor(es)
- [012] Título
- [014] Paginação
- [015] Créditos
- [016] Autor(es)
- [017] Autor coletivo
- [018] Título
- [019] Título traduzido
- [020] Total de páginas
- [021] Volume
- [022] Tipo de suporte
- [026] Tipo de coleção
- [027] Total de volumes
- [029] Divulgação
- [030] Nota de série
- [038] Informação descritiva
- [040] Idioma do texto
- [061] Notas gerais
- [062] Editora
- [063] Edição
- [064] Data de publicação
- [065] Data padronizada
- [066] Cidade de publicação
- [069] ISBN
- [070] Imagem do objeto
- [083] Resumo
- [086] Notas de conteúdo
- [087] Palavras-chave
- [088] Descritores secundários
- [089] Observações
- [090] Restrições
- [141] Informações descritivas
- [181] Subtítulo

Mapa - Formulário 9

- [001] Código da biblioteca
- [002] Identificação do título
- [003] Localização
- [005] Tipo de documento
- [006] Nível bibliográfico
- [007] Tombo
- [008] Suporte eletrônico
- [010] Autor
- [012] Título
- [015] Créditos
- [016] Autor
- [017] Autor coletivo
- [018] Título
- [020] Paginação
- [021] Volume
- [022] Tipo de suporte
- [026] Tipo de coleção
- [029] Divulgação
- [030] Nota de série
- [038] Informação descritiva
- [040] Idioma
- [061] Notas gerais
- [062] Editora
- [063] Edição
- [064] Data de publicação
- [065] Data padronizada
- [066] Cidade de publicação
- [070] Imagem do objeto
- [071] Tipo de conteúdo
- [083] Resumo
- [086] Notas de conteúdo
- [087] Palavras-chave
- [088] Descritores secundários
- [089] Observações
- [090] Restrições
- [121] Créditos
- [141] Informações descritivas
- [181] Subtítulo

Norma Técnica - Formulário 10

- [001] Código da biblioteca
- [002] Identificação do título
- [003] Localização
- [005] Tipo de documento
- [006] Nível bibliográfico
- [007] Tombo
- [008] Suporte eletrônico
- [010] Autor
- [012] Título
- [014] Paginação
- [015] Créditos
- [016] Autor
- [017] Autor coletivo
- [018] Título
- [020] Total de páginas
- [021] Volume
- [022] Tipo de suporte
- [026] Tipo de coleção
- [029] Divulgação
- [030] Nota de série
- [038] Informação descritiva
- [040] Idioma do texto
- [062] Editora
- [063] Edição
- [064] Data de publicação
- [065] Data padronizada
- [066] Cidade de publicação
- [069] ISBN
- [070] Imagem do objeto
- [071] Tipo de conteúdo
- [083] Resumo
- [086] Notas de conteúdo
- [087] Palavras-chave
- [089] Observações
- [090] Restrições
- [121] Créditos
- [141] Informações descritivas
- [181] Subtítulo

Outro - Formulário 10

- [001] Código da biblioteca
- [002] Identificação do título
- [003] Localização
- [005] Tipo de documento
- [006] Nível bibliográfico
- [007] Tombo
- [008] Suporte eletrônico
- [015] Crédito ou ementa
- [016] Autor
- [017] Autor coletivo
- [018] Título
- [019] Título traduzido
- [020] Total de páginas
- [021] Volume
- [022] Tipo de suporte
- [023] Autor Coletivo
- [026] Tipo de coleção
- [027] Total de volumes
- [029] Divulgar
- [038] Informação descritiva
- [040] Idioma do texto
- [061] Notas gerais
- [062] Editora
- [063] Edição
- [064] Data de Publicação
- [065] Data Padronizada
- [066] Local de Publicação
- [070] Imagem do objeto
- [071] Tipo de conteúdo
- [083] Resumo
- [086] Notas de conteúdo
- [087] Palavras-chave
- [088] Descritores secundários
- [089] Observações
- [090] Restrições
- [181] Subtítulo

Periódico - Formulário 16

- [001] Código da biblioteca
- [002] Identificação do título
- [003] Localização
- [005] Tipo de documento
- [006] Nível bibliográfico
- [007] Tombo
- [008] Suporte eletrônico
- [009] Separata
- [010] Autor do artigo
- [012] Título do artigo
- [014] Paginação
- [020] Total de páginas
- [021] Volume
- [022] Tipo de suporte
- [026] Tipo de coleção
- [028] Nacionalidade do documento
- [029] Divulgação
- [030] Título do periódico
- [031] Volume
- [032] Fascículo
- [033] Kardex
- [034] Suplemento
- [035] ISSN
- [038] Informação descritiva
- [040] Idioma do texto
- [061] Notas gerais
- [062] Editora
- [064] Data de publicação
- [065] Data padronizada
- [066] Cidade publicação
- [070] Imagem do objeto
- [083] Resumo
- [086] Notas de conteúdo
- [087] Palavras-chave
- [088] Descritores secundários
- [089] Observações
- [090] Disponibilidade
- [141] Informações descritivas
- [182] Subtítulo

Relatório - Formulário 19

- [001] Código da biblioteca
- [002] Identificação do título
- [003] Localização
- [005] Tipo de documento
- [006] Nível bibliográfico
- [007] Tombo
- [008] Suporte eletrônico
- [009] Separata
- [010] Autor do capítulo
- [012] Título do capítulo
- [014] Paginação
- [016] Autor
- [017] Autor coletivo
- [018] Título
- [020] Total de páginas
- [021] Volume
- [022] Tipo de suporte
- [026] Tipo de coleção
- [029] Divulgação
- [030] Nota de série
- [038] Informação descritiva
- [040] Idioma do texto
- [061] Notas gerais
- [062] Editora
- [064] Data de publicação
- [065] Data padronizada
- [066] Cidade de publicação
- [069] ISBN
- [070] Imagem do objeto
- [083] Resumo
- [084] Código HTML
- [086] Notas de conteúdo
- [087] Palavras-chave
- [088] Descritores secundários
- [089] Observações
- [090] Restrições
- [181] Subtítulo

Separata - Formulário 29

- [001] Código da biblioteca
- [002] Identificação do título
- [003] Número de chamada
- [005] Tipo do documento
- [006] Nível bibliográfico
- [007] Tombo
- [008] Endereço Web
- [009] Separata (sim/não)
- [010] Autor (nível analítico)
- [011] Autor coletivo (nível analítico)
- [012] Título (nível analítico)
- [014] Paginação (nível analítico)
- [015] Créditos (nível analítico)
- [016] Autor (nível monográfico)
- [017] Autor coletivo (nível monográfico)
- [018] Título (nível monográfico)
- [020] Total de páginas (nível monográfico)
- [021] Volume (nível monográfico)
- [026] Tipo de coleção
- [029] Divulgar
- [030] Título (série/coleção)
- [031] Volume (série)
- [032] Fascículo (série)
- [035] ISSN (série)
- [038] Descrição do suporte
- [040] Idioma do documento
- [061] Notas gerais
- [064] Data da publicação
- [065] Data padronizada
- [066] Local de publicação
- [071] Tipo de conteúdo
- [083] Resumo do documento
- [086] Notas de Conteúdo
- [087] Descritores principais
- [088] Descritores Secundários
- [089] Observações
- [090] Disponibilidade
- [141] Suporte físico (nível analítico)

Sítio WEB - Formulário 24

- [001] Código da biblioteca
- [002] Identificação do título
- [005] Tipo de documento
- [006] Nível bibliográfico
- [007] Tombo
- [008] Meio eletrônico
- [011] Autor coletivo (analítica)
- [012] Título do capítulo
- [015] Créditos
- [017] Autor coletivo
- [018] Título
- [022] Tipo de suporte
- [026] Tipo de coleção
- [038] Informação descritiva
- [040] Idioma do texto
- [061] Notas gerais
- [064] Data de publicação
- [065] Data padronizada
- [066] Cidade de publicação
- [070] Imagem do objeto
- [071] Tipo de conteúdo
- [083] Resumo
- [086] Notas de conteúdo
- [087] Palavras-chave
- [088] Descritores secundários
- [089] Observações
- [090] Restrições
- [121] Créditos
- [141] Informações descritivas
- [181] Subtítulo

Tese - Formulário 21

- [001] Código da biblioteca
- [002] Identificação do título
- [003] Localização
- [005] Tipo de documento
- [006] Nível bibliográfico
- [007] Tombo
- [008] Suporte eletrônico
- [009] Separata
- [012] Título do capítulo
- [014] Paginação
- [016] Autor
- [018] Título
- [020] Total de páginas
- [021] Volume
- [022] Tipo de suporte
- [026] Tipo de coleção
- [029] Divulgação
- [038] Informações descritivas
- [040] Idioma do texto
- [050] Instituição de apresentação
- [051] Nota de tese
- [064] Data de publicação
- [065] Data padronizada
- [066] Cidade publicação
- [070] Imagem do objeto
- [083] Resumo
- [086] Notas de conteúdo
- [087] Palavras-chave
- [088] Descritores secundários
- [089] Observações
- [090] Restrições
- [141] Informações descritivas
- [181] Subtítulo

Acervo da Rede de Bibliotecas SGB

A Rede de Bibliotecas SGB é constituída por 12 acervos, sendo coordenada pela Biblioteca do Rio de Janeiro.

Contemplando um total aproximado de 270.000 registros, a Rede atua mediante configuração única, e suas Bibliotecas estão representadas e identificadas através do **código ACV**, conforme relacionamos a seguir.

Acervo disponível na Rede de Bibliotecas SGB – Agosto de 2010

Rede de Bibliotecas SGB	Identificação dos Acervos	Catálogo on line Acervo disponível em 30/08/10
Belém	ACV 005	9.316
Belo Horizonte	ACV 011	14.677
Fortaleza	ACV 012	2.485
Goiânia	ACV 010	49.496
Manaus	ACV 007	2.209
Porto Alegre	ACV 008	7.126
Porto Velho	ACV 004	6.330
Recife	ACV 002	12.630
Rio de Janeiro	ACV 009	154.185
Salvador	ACV 001	8.532
São Paulo	ACV 003	225
Teresina	ACV 006	2.425

Registros Padronizados

- Cartas
- Congresso
- Dicionários
- Dissertação
- Fotoíndice
- Imagem de Radar
- Livro
- Periódico
- Relatório
- Separata
- Sites
- Tese

Carta Aérea

BRASIL. Ministério da Aeronáutica. Diretoria de Eletrônica e Proteção ao Vôo. **Curvelo, MG**: folha SE.23-Z-A. [Rio de Janeiro]: IBGE; DEPV, 1983. Escala 1:250.000 Impresso.

001: 009
002: 9091711453859
003: CAP
003: 439
005: G - Mapa
006: m
017: BRASIL. Ministério da Aeronáutica. Diretoria de Eletrônica e Proteção ao Vôo
018: Curvelo, MG
026: Mapas
029: N
038: Escala 1:250.000 Impresso
040: Português
062: IBGE; DEPV
064: 1983
065: 19830000
066: [Rio de Janeiro]
086: Convênio Ministério da Aeronáutica; IBGE
087: CARTA AÉREA
087: ESCALA 1:250.000
087: BRASIL
087: MINAS GERAIS
087: 439
087: SE.23-Z-A
181: folha SE.23-Z-A

Campo 086 – Nota de Conteúdo
Todo Convênio deve ser citado
nesse campo

Carta Imagem de Radar

BRASIL. Diretoria de Serviços Geográficos; BRASIL. Departamento Nacional de Produção Mineral. **Rio Içá, AM - Carta Imagem de Radar:** folha SA.19-Y-B. Brasília: DSG, 1980. Escala 1:250.000 Impresso. (Projeto RadamBrasil).

001: 009
002: 0030414521769
003: CIR
003: 088
005: G - Mapa
006: m
017: BRASIL. Diretoria de Serviços Geográficos
017: BRASIL. Departamento Nacional de Produção Mineral
018: Rio Içá, AM - Carta Imagem de Radar
026: Mapas
029: N
030: Projeto RadamBrasil
038: Escala 1:250.000 Impresso
040: Português
062: DSG
064: 1980
065: 19800000
066: Brasília
086: Convênio DNPM; DSG
087: CARTA IMAGEM DE RADAR
087: CARTA PLANIMÉTRICA
087: CARTA TOPOGRÁFICA
087: ESCALA 1:250.000
087: BRASIL
087: AMAZONAS
087: 088
087: SA.19-Y-B
089: 088.250
181: folha SA.19-Y-B

Campo 087 - Palavras Chaves
Ordem de apresentação dos termos referentes à documentação fotocartográfica nesse campo:

Tipo de carta
Escala
País
Estado
Cidade
MI (apenas a numeração)
CIM (sigla da Folha)
CPRM (no caso de autoria institucional)

Carta Planimétrica

BRASIL. Departamento Nacional de Produção Mineral. **Manaus**: folha SA.20-Z-D. [s.l.]: SACS, 1978. Escala 1:250.000 Impresso. (Projeto Radam).

001: 009
002: 0010611432559
003: PLAN
003: 115
005: G - Mapa
006: m
017: BRASIL. Departamento Nacional de Produção Mineral
018: Manaus
026: Mapas
029: N
030: Projeto Radam
038: Escala 1:250.000 Impresso
040: Português
062: SACS
064: 1978
065: 19780000
066: [s.l.]
087: CARTA PLANIMÉTRICA
087: ESCALA 1:250.000
087: BRASIL
087: 115
087: SA.20-Z-D
088: DNPM
089: 115.250
090: b
181: folha SA.20-Z-D

Campo 088 - Descritor Secundário
Inserir nesse campo a sigla do Autor
Coletivo DNPM

Carta Temática – Geológica

BRASIL. Departamento Nacional de Produção Mineral. **Santa Inês**: Folha SA.23-Y-D. [Fortaleza]: CPRM, 1990. 1:250.000 Impresso. Programa Levantamentos Geológicos Básicos do Brasil - PLGB.

001: 009
002: 0041409210453
003: TEM
003: 125
005: G - Mapa
006: m
017: BRASIL. Departamento Nacional de Produção Mineral
018: Santa Inês
026: Mapas
029: S
038: Escala 1:250.000 Impresso
040: Português
061: Programa Levantamentos Geológicos Básicos do Brasil – PLGB
062: CPRM
064: 1990
065: 19900000
066: [Fortaleza]
087: CARTA TEMÁTICA
087: CARTA DE METALOGENÉTICA
087: ESCALA 1:250.000
087: PLGB
087: BRASIL
087: PARÁ
087: MARANHÃO
087: 125
087: SA.23-Y-D
090: b
181: Folha SA.23-Y-D

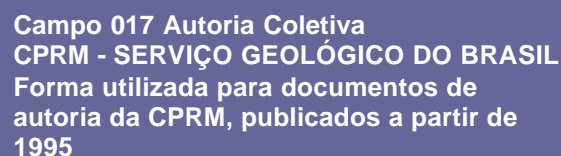
Campo 061 Notas Gerais
Programa Levantamento Geológico
Básico do Brasil - PLGB

Campo 087 Palavras - Chaves
A sigla PLGB deve ser
inserida nesse campo

Carta Temática - Metalogenética

CPRM - SERVIÇO GEOLÓGICO DO BRASIL. **Serra Talhada. Carta Geológica:** Folha SB.24-Z-C. [s.l.]: CPRM, 1998. Escala 1:250.000 Impresso. Programa Levantamentos Geológicos Básicos do Brasil - PLGB.

001: 009
002: 0050615561253
003: TEM
003: 233
005: G - Mapa
006: m
017: CPRM - SERVIÇO GEOLÓGICO DO BRASIL
018: Serra Talhada. Carta Geológica
026: Mapas
029: N
038: Escala 1:250.000 Impresso
040: Português
061: Programa Levantamentos Geológicos Básicos do Brasil - PLGB
062: CPRM
064: 1998
065: 19980000
066: [s.l.]
087: CARTA TEMÁTICA
087: CARTA METALOGENÉTICA PREVISIONAL
087: PLGB
087: ESCALA 1:250.000
087: BRASIL
087: CEARÁ
087: PARAÍBA
087: PERNAMBUCO
087: 233
087: SB.24-Z-C
087: CPRM
090: b
181: Folha SB.24-Z-C



Campo 017 Autoria Coletiva
CPRM - SERVIÇO GEOLÓGICO DO BRASIL
Forma utilizada para documentos de
autoria da CPRM, publicados a partir de
1995

Carta Topográfica

IBGE. São Gabriel da Palha, ES-MG: SE.24-Y-C-III. [Rio de Janeiro]: DGC, 1979. Escala 1:100.000 Impresso.

001: 009

002: 9051816014253

003: TOP

003: 2503

005: G - Mapa

006: m

017: IBGE

018: São Gabriel da Palha

026: Mapas

029: N

038: Escala 1:100.000 Impresso

040: Português

062: DGC

064: 1979

065: 19790000

066: [Rio de Janeiro]

087: CARTA TOPOGRÁFICA

087: ESCALA 1:100.000

087: BRASIL

087: MINAS GERAIS

087: ESPÍRITO SANTO

087: SÃO GABRIEL DA PALHA

087: 2503

087: SE.24-Y-C-III

089: Exemplar 3, editado e atualizado pela Divisão de Cartografia da CPRM

090: b

181: SE.24-Y-C-III

Campo 029 - Divulgar
Controle da divulgação do documento na lista de aquisições do mês corrente. Foi utilizado Não, diante da data de publicação do documento não ser recente.

Congresso – Anais – Versão Impressa

CONGRESSO BRASILEIRO DE GEOLOGIA, 41. , 15-20 set. 2002, João Pessoa. **Anais...: a Geologia e o homem.** João Pessoa: SBG. Núcleo Nordeste, 2002. 702 p.

001: 009
002: RJ104972
003: 558.1063
003: C749a / 41
005: Evento
006: m
017: CONGRESSO BRASILEIRO DE GEOLOGIA, 41
018: Anais...
020: 702
026: Livros
029: S
040: Português
054: 15-20 set. 2002
055: 20020900
056: João Pessoa
062: SBG. Núcleo Nordeste
064: 2002
065: 20020000
066: João Pessoa
087: GEOLOGIA
087: CONGRESSOS
087: BRASIL
088: Sociedade Brasileira de Geologia

Campo 017 - Autor Coletivo
Entidade responsável pela autoria intelectual do documento tratado no todo. No caso de eventos no todo, o preenchimento deste campo se torna essencial.

Campo 062 - Editora
Forma utilizada para citar a SBG como Editor.

Campo 087 - Palavras Chaves
Inserir o termo **CONGRESSOS** nesse campo em todos os registros referentes a Eventos

Atenção: Campo 053 - Nome do evento

Este campo foi previsto para se manter compatibilidade com a base de dados LILACS/BIREME. Recomendamos o uso do campo de autor coletivo, campo #017 para o registro do nome do evento, por ser considerado para fins catalográficos como o autor intelectual do documento.

Congresso - Analítica - Autoria Institucional - versão on line

SOUZA FILHO, Oderson et al. Modelagem espacial de dados aerogeofísicos como uma alternativa inicial para programas de exploração hídrica no Brasil: o caso de Irauçuba, CE, Brasil. In: CONGRESSO BRASILEIRO DE GEOLOGIA, 44., 26-31 out. 2008, Curitiba, PR. **Anais...** Curitiba, PR: SBG. Núcleo Paraná, 2008.

- 001: 009
 002: 9101911322254
 005: Evento
 006: am
 008: ^ihhttp://www.cprm.gov.br/publique/media/evento_1132.pdf^u19 out. 2009
 009: N
010: SOUZA FILHO, Oderson
010: PERROTTA, Mônica Mazzini
010: SILVA, Adalene Moreira
010: MCCAFFERTY, Anne Eliza
 012: Modelagem espacial de dados aerogeofísicos como uma alternativa inicial para programas de exploração hídrica no Brasil
 018: Anais..
 026: Virtual
 029: S
 040: Português
 053: CONGRESSO BRASILEIRO DE GEOLOGIA
054: 26-31 out. 2008
 055: 20081000
 056: Curitiba, PR
 062: SBG. Núcleo Paraná
064: 2008
 065: 20080000
 066: Curitiba, PR
086: Autoria da Obra:
 SOUZA FILHO, Oderson
 PERROTTA, Mônica Mazzini
 SILVA, Adalene Moreira
 MCCAFFERTY, Anne Elizabeth
 087: AEROGEOFÍSICA
 087: ÁGUA SUBTERRÂNEA
 087: HIDROGEOLOGIA
 087: NORDESTE
 087: CONGRESSO BRASILEIRO DE GEOLOGIA
 087: BRASIL
 087: CEARÁ
087: CPRM
 088: Sociedade Brasileira de Geologia
- Campo 010 - Autor (nível analítico)**
 No caso de Autoria Institucional, todos os autores devem ser citados nesse campo, e também, no campo 086 - Notas de Conteúdo
- Campo 054**
 Data de realização do Evento
- Campo 064 Data de Publicação**
 Data de publicação do documento
- Campo 086 Notas de Conteúdo**
 Inserir Autoria da Obra: acompanhada de todos os autores, quando se tratar de Autoria Institucional
- Campo 087 Palavras Chaves**
 A sigla CPRM deve ser citada nesse campo em todos os casos de Autoria Institucional

Congresso - CD ROM

CONGRESSO BRASILEIRO DE GEOQUÍMICA, 11. , 21-26 out. 2007, Atibaia, SP. **Anais...** Rio de Janeiro: SBGq, 2007. 1 CD-ROM.

001: 009

002: 8010809164098

003: 551.9063

003: C749a

003: 11

003: CD-ROM

005: Evento

006: mv

009: N

017: CONGRES

018: Anais..

026: CD

029: N

038: 1 CD-ROM

040: Português

054: 21-26 out. 2007

055: 20071021

056: Atibaia, SP

062: SBGq

064: 2007

065: 20070000

066: Rio de Janeiro

087: GEOQUIMICA

087: CONGRESSOS

087: Brasil

088: Sociedade Brasileira de Geoquímica

Campo 018 - Título
Nesse caso Anais é seguido de .. pois, o terceiro ponto é inserido automaticamente

Campo 062 - Editora
Nesse caso é usada a sigla da Sociedade

Campo 088- Descritores Secundários
Citar o nome da Sociedade por extenso

Dicionários

GUERRA, Antônio José Teixeira; GUERRA, Antônio Teixeira. **Novo Dicionário Geológico - Geomorfológico**. 3. ed. Rio de Janeiro: Bertrand Brasil, 2003. 648 p. ISBN 8528606252.

- 001: 009
- 002: RJ105936
- 003: 550.3
- 003: G934n
- 005: Livro
- 006: m
- 009: N
- 016: GUERRA, Antônio José Teixeira
- 016: GUERRA, Antônio Teixeira
- 018: Novo Dicionário Geológico - Geomorfológico
- 020: 648
- 026: Obras de Referência
- 029: N
- 040: Português
- 062: Bertrand Brasil
- 063: 3. ed
- 064: 2003
- 065: 20030000
- 066: Rio de Janeiro
- 069: 8528606252
- 083: Em edição revista e ampliada, o Novo Dicionário Geológico-Geomorfológico incorpora novos termos e definições, e atualiza definições das edições anteriores. Ilustra as definições com desenhos e fotos de exemplos brasileiros para facilitar a compreensão dos textos. E inclui, pela primeira vez, o vocabulário correspondente na língua inglesa, tornando-se um referência essencial de trabalho para todos da comunidade de Geociências
- 086: Edição atualizada e ampliada por Antonio Jose Teixeira
- 087: GEOCIÊNCIAS
- 087: GEOMORFOLOGIA
- 087: BRASIL
- 087: DICIONÁRIOS**

Campo 087 - Palavras Chaves
Nesse caso, citar o termo
Dicionários

Dissertação de Mestrado – Autoria Institucional

VASCONCELOS, Mickaelon Belchior. **Hidrogeologia do Aquífero Açú na borda sul da Bacia Potiguar: trecho Upanema - Afonso Bezerra**. Natal, 2006. 100 f. il. Dissertação (Mestrado em Geociências)-Centro de Ciências Exatas e da Terra, Universidade Federal do Rio Grande do Norte, Natal, 2006.

- 001: 009
002: 9091015240265
003: 551.49098132
003: V331h
005: Tese
006: m
008: ^{^i}http://www.cprm.gov.br/publique/media/diss_mickaelon.pdf^{^u}10 set. 2009
009: N
016: VASCONCELOS, Mickaelon Belchior
018: Hidrogeologia do Aquífero Açú na borda sul da Bacia Potiguar
026: Teses
029: S
038: 100 f. il
040: Português
050: Centro de Ciências Exatas e da Terra, Universidade Federal do Rio Grande do Norte, Natal, 2006
051: ^{^a}Dissertação^{^b}Mestrado em Geociências
064: 2006
065: 20060000
066: Natal
087: HIDROGEOLOGIA
087: AQUÍFEROS
087: ABASTECIMENTO D
087: BRASIL
087: RIO GRANDE DO NORTE
087: CPRM
088: Águas subterrâneas
088: Aquífero Açú
088: Bacia Potiguar
088: UFRN
088: Mestrado
090: b
181: trecho Upanema - Afonso Bezerra

Campo 008 - Meio Eletrônico
Indicação do endereço (URL) onde se encontra disponível o referido documento. O endereço eletrônico deverá ser transcrito com o prefixo "^{^i}". A data do último acesso deverá ser registrada com o prefixo "^{^u}".

Campo 051 - Notas de Dissertação
Identificação do tipo de dissertação, sendo precedido do prefixo "^{^a}" e o grau acadêmico no idioma do documento, precedido do prefixo "^{^b}". Nesse caso:
^{^a}Dissertação^{^b}Mestrado em Geociências

Campo 088 – Descritores Secundários
No caso de Dissertação e Tese as siglas das Universidades devem ser inseridas nesse campo

Fotoíndices - DNPM/CPRM

BRASIL. Departamento Nacional da Produção Mineral; COMPANHIA DE PESQUISA DE RECURSOS MINERAIS. **Projeto Especial Patos de Minas: SE.23-Y-A-III-4.** [Rio de Janeiro]: Geofoto, 1975. Escala 1:30.000 Papel fotográfico. Fotos na escala 1:5.000; MI 2417.4.

001: 009
002: 5102710043625
003: 2417.4
005: D - Fotoíndice
006: m
017: BRASIL. Departamento Nacional da Produção Mineral
017: COMPANHIA DE PESQUISA DE RECURSOS MINERAIS
018: Projeto Especial Patos de Minas
026: Fotoíndice
029: N
038: Escala 1:30.000 Papel fotográfico
040: Português
061: Fotos na escala 1:5.000
061: MI 2417.4
062: Geofoto
064: 1975
065: 19750000
066: [Rio de Janeiro]
087: FOTOÍNDICE
087: ESCALA 1:30.000
087: ESCALA 1:5.000
087: BRASIL
087: MINAS GERAIS
087: SE. 23-Y-A-III-4
087: 2417.4
087: CPRM
088: Projeto 1 DNPM/CPRM Patos de Minas
090: b

FotoÍndices - USAF

UNITED STATES AIR FORCE. **Projeto USAF 63-32**: SH.22-Y-C-II. [s.l.]: DSG, 1964/1965. Escala 1:180.000 Papel fotográfico. Fotos na escala 1:60.000; Cobertura parcial; MI 3009.

001: 009
002: 5102109464925
003: 3009
005: D - Fotoíndice
006: m
017: UNITED STATES AIR FORCE
018: Projeto USAF 63-32
026: Fotoíndice
029: S
038: Escala 1:180.000 Papel fotográfico
040: Português
061: Fotos na escala 1:60.000
061: Cobertura parcial
061: MI 3009
062: DSG
064: 1964/1965
065: 19640000
066: [s.l.]
087: FOTOÍNDICE
087: ESCALA 1:60.000
087: ESCALA 1:180.000
087: BRASIL
087: RIO GRANDE DO SUL
087: SH.22-Y-C-II
087: 3009
088: USAF
088: United States Air Force
090: b
181: SH.22-Y-C-II

Imagem de Radar

BRASIL. Departamento Nacional da Produção Mineral. **Mosaico semi-controlado de Radar:** folha NB.20-Y-C-VI. Rio de Janeiro: DNPM, 1973. Escala 1:100.000 Fotográfico. (Projeto Radam).

001: 009
002: 9092114274453
003: IR
003: 0007
005: G - Mapa
006: m
017: BRASIL. Departamento Nacional da Produção Mineral
018: Mosaico semi-controlado de radar
026: Mapas
029: S
030: Projeto Radam
038: Escala 1:100.000 Fotográfico
040: Português
062: DNPM
064: 1973
065: 19730000
066: Rio de Janeiro
087: IMAGEM DE RADAR
087: ESCALA 1:100.000
087: BRASIL
087: 0007
087: NB.20-Y-C-VI
089: CPRM 002-7
181: folha NB.20-Y-C-VI

Livro

LEINZ, Viktor; AMARAL, Sergio Estanislau do. **Geologia geral**. 14. ed. rev. São Paulo: Companhia Editora Nacional, 2003. 399 p. il. (Biblioteca Universitária. Série 3. Ciências Puras, 1). ISBN 850400354X.

001: 009
002: 8060514383447
003: 551
003: L531g
005: Livro
006: m
009: N
016: LEINZ, Viktor
016: AMARAL, Sergio Estanislau do
018: Geologia geral
020: 399
026: Livros
029: S
030: Biblioteca Universitária. Série 3. Ciências Puras, 1
038: il
040: Português
062: Companhia Editora Nacional
063: 14. ed. rev
064: 2003
065: 20030000
066: São Paulo
069: 850400354X
083: Esta obra conceitua e delimita o objeto e aponta os fins da geologia e de suas subdivisões; geologia geral ou dinâmica, geologia histórica e geologia ambiental. Estuda o conjunto de fenômenos físicos, químicos e biológicos que compõe a história geral da Terra, desde o momento da formação das rochas até o presente. A obra incorpora as contribuições mais importantes das pesquisas geológicas realizadas no país
087: GEOLOGIA GERAL
087: GEOLOGIA HISTÓRICA
087: GEOLOGIA AMBIENTAL

Livro editado pela CPRM

SANTOS, Maria Eugênia de Carvalho Marchesini ; CARVALHO, Marise Sardenberg Salgado de. **Paleontologia das bacias do Parnaíba, Grajaú e São Luís**. Rio de Janeiro: CPRM, 2009. 211 p. il. ISBN 9788574990712.

001: 009
002: 9052611504847
003: 560.9813
003: S237p
005: Livro
006: m
008: <http://www.cprm.gov.br/publique/cgi/cgilua.exe/sys/start.htm?infoid=1261&sid=9^u21>
out.2009
009: N
016: SANTOS, Maria Eugênia de Carvalho Marchesini
016: CARVALHO, Marise Sardenberg Salgado de
018: Paleontologia das bacias do Parnaíba, Grajaú e São Luís
020: 211
026: Livros
029: S
038: il
040: Português
062: CPRM
064: 2009
065: 20090000
066: Rio de Janeiro
069: 9788574990712
070: http://www.cprm.gov.br/publique/media/livro_paleontologia.jpg
083: A Bacia sedimentar do Parnaíba, situada em área epicontinental, tem registros de antigas faunas e floras, indicativas da alternância de influências continentais e marinhas, durante a história fanerozóica. Estas faunas e floras possibilitam as análises estratigráficas referenciadas às variações globais do nível do mar. A História Geológica compreende as interações entre os fenômenos geológicos e biológicos, pela reconstituição de antigos ecossistemas. Estes são correlacionados com as sucessivas posições do continente em movimento, variações climáticas e as histórias biogeográficas dos hemisférios norte e sul. As faunas marinhas do Siluriano, Devoniano e Carbonífero são aparentadas com faunas de províncias biogeográficas da margem oeste da América do Sul, e registram as conexões com o protoceano Pacífico. As floras do Carbonífero Inferior e floras e faunas terrestres do Permiano são portadoras de gêneros endêmicos, o que caracteriza incidência de processos macroevolutivos. Estes processos iniciados em paleolatitudes temperadas, no Carbonífero Inferior, foram acentuados no Permiano com paleolatitudes tropicais. Os fatores climáticos propiciaram estímulos a biodiversidade. No Cretáceo, as correlações das faunas são com a Margem Leste Brasileira e a costa ocidental da África. Os eventos biológicos são relacionados com o desenvolvimento do oceano Atlântico Sul e evolução da Margem Continental. No Aptiano/Albiano, as bacias do Parnaíba, Araripe e Sergipe/Alagoas apresentam como evento biológico em escala regional, uma ictiofauna, onde estão registrados novos gêneros, documentando alto

Campo 070 – Imagem do Objeto
Endereço (URL) do arquivo referente a imagem do objeto catalogado. Esta imagem será apresentada à esquerda da citação bibliográfica no resultado de uma busca.

índice de processos macroevolutivos e coevolução. No Albiano a sedimentação da Bacia do Parnaíba é encerrada. Em superfície, a sedimentação final do Cretáceo pertence às bacias de Grajaú e São Luís. Os fósseis, de idade cenomaniana são representantes de invertebrados marinhos, peixes, répteis, plantas e pegadas de dinossauros. Algumas ocorrências do Cenozóico foram analisadas. São as faunas e floras de Terciário, mamíferos do Pleistoceno e o homem primitivo e suas pinturas rupestres

087: PALEONTOLOGIA

087: BIOLOGIA

087: ECOLOGIA

087: GEOLOGIA REGIONAL

087: ESTRATIGRAFIA

087: SEDIMENTOLOGIA

087: PALEOECOLOGIA

087: GEOCRONOLOGIA

087: PALEOGEOGRAFIA

087: BRASIL

087: NORDESTE

087: CPRM

088: Ecossistema

088: Paleobotânica

088: Bacia Sedimentar do Parnaíba

088: Bacia do Grajaú

088: Bacia São Luís

Campo 087 – Palavras Chaves
Todo documento sobre Brasil, deve ter registrado nesse campo, o termo **BRASIL**

Atenção: Campo 070 – Imagem do Objeto
Não recomendamos inserir endereços comerciais, pois o tempo de disponibilidade on line **não é perene**, fato que acarreta janelas em branco no lugar da imagem, gerando retrabalho.

Periodicos – Artigo – Versão On line

FINN, Carol A; MÜLLER, R. Dietmar; PANTER, Kurt S. A Cenozoic diffuse alkaline magmatic province (DAMP) in the Southwest Pacific without rift or plume origin. **Geochemistry, Geophysics, Geosystems**, Washington D.C, v.6, n.1, 2005. Não paginado.

001: 009

002: 0051113532969

005: S - Periódico

006: as

008: http://www.cprm.gov.br/discussao/par/art_finn.pdf11 maio 2010

009: N

010: FINN, Carol A

010: MÜLLER, R. Dietmar

010: PANTER, Kurt S

012: A Cenozoic diffuse alkaline magmatic province (DAMP)in the Southwest Pacific without rift or plume origin

026: Virtual

029: N

030: Geoch

031: 6

032: 1

035: 1525-2

040: Inglês

064: 2005

065: 20050000

066: Washington D.C

070: <http://www.sba.unifi.it/biblio/scienze/img/GEOMINcopriviste/geochemphys.jpg>

087: GEOQUÍMICA

087: GEOFÍSICA

087: CENOZÓICO

087: MAGMATISMO ALCALINO

087: DAMP

088: Diffuse Alkaline Magmatic Province

090: b

141: Não paginado

Campo 005 – Tipo de Documento
Nesse caso, trata-se de um artigo de Periódico e, portanto, deve ser selecionado S

Campo 026 – Tipo de Coleção
Tipo da coleção no acervo da biblioteca, na qual o documento é parte. Nesse caso, o documento é Virtual, pois, não possuímos na coleção

Atenção: Campo 003 – Localização
Número de chamada do documento ou objeto catalogado. Nesse caso, o campo vai ficar vazio, pois, trata-se de documento coletado pela Internet.

Periodicos – Artigo - Autoria Institucional – Versão on line de

KLEIN, Evandro L et al. Geochronology, Nd isotopes and reconnaissance geochemistry of volcanic and metavolcanic rocks of the Sao Luis Craton, northern Brazil: Implications for tectonic setting and crustal evolution. **Journal of South American Earth Sciences**, Oxford, v. 27, n.1/2, p. 129-145, Mar. 2009.

001: 009
002: 9040313250012
005: S - Periódico
006: as
008: http://www.cprm.gov.br/publique/media/klein09_jsaes.pdf 03 abr. 2009
009: N
010: KLEIN, Evandro L
010: LUZARDO, Rene
010: MOURA, Candido A. V
010: LOBATO, Denise C
010: BRITO, Reinaldo S. C
010: ARMSTRONG, Richard
012: Geochronology, Nd isotopes and reconnaissance geochemistry of volcanic and metavolcanic rocks of the Sao Luis Craton, northern Brazil: Implications for tectonic setting and crustal evolution
014: 129-145
026: Virtual
029: S
030: Journal of South American Earth Sciences
031: v. 27
032: 1/2
040: Inglês
064: Mar. 2009
065: 20090300
066: Oxford
070: http://www.sciencedirect.com/science/page/jcover/08959811_00270002_cov150h.gif
083: New field work, in addition to zircon geochronology, Nd isotopes and reconnaissance geochemical data allow the recognition of Paleoproterozoic volcanic and metavolcanic sequences in the São Luís Craton of northern Brazil. These sequences record at least five volcanic pulses occurring probably in three distinct epochs and in different tectonic settings. 1. The Pirocaua Formation of the Aurizona Group comprises early arc-related calc-alkaline metapyroclastic rocks of 2240 ± 5 Ma formed from juvenile protoliths in addition to minor older crustal components. 2. The Matará Formation of the Aurizona Group holds mafic tholeiitic and ultramafic metavolcanic rocks of back arc and/or island arc setting, which are likely coeval to the Pirocaua Formation. 3. The Serra do Jacaré volcanic unit is composed of tholeiitic basalts and predominantly metaluminous, normal- to high-K calc-alkaline andesites of 2164 ± 3 Ma formed in mature arc or active continental margin from juvenile protoliths along with subordinate older (Paleoproterozoic) materials and associated to the main calc-alkaline orogenic stage. 4. The Rio Diamante Formation consists of late-orogenic metaluminous, medium-K, calc-alkaline rhyolite to dacite and

tuffs of 2160 ± 8 Ma formed in continental margin setting from reworked Paleoproterozoic crust (island arc) with incipient Archean contribution. 5. The Rosilha volcanic unit is composed of weakly peraluminous, medium-K, calc-alkaline dacite and tuff formed probably at about 2068 Ma from reworked crustal protoliths. As a whole the volcanic and metavolcanic rocks record and characterized better the previously proposed orogenic evolution of the São Luís Craton

086: Autoria da obra:
KLEIN, Evandro L
LUZARDO, René
MOURA, Candido A. V
LOBATO, Denise C
BRITO, Reinaldo S. C
ARMSTRONG, Richard

087: GEOQUÍMICA

087: GEOCRONOLOGIA

087: ISÓTOPOS

087: CRÁTON SÃO LUÍS

087: ROCHAS VULCÂNICAS

087: PALEOPROTEROZOICO

087: BRASIL

087: MARANHÃO

087: CPRM

088: Orogenic

088: Nd isotopes

088: Arc magmatism

Campo 087 – Palavras Chaves
A sigla CPRM deve ser inserida nesse campo em todos os documentos de Autoria Institucional

Campo 088 – Descritores Secundários
Esse campo é útil também, para armazenar termos que podem ser pesquisadas em outros idiomas. Nesse caso, são palavras chaves citadas na referência do artigo on line.

Periódicos - Coleção

Mining Magazine. London: Mining Publications, 1909-.ISSN 0308-6631

Coleção: 1970 122 (1-2, 6), 123 (1-6); 1971-1972 124-127; 1973 128 (1-6), 129 (2-6); 1974-1982 130-147; 1983 148 (1-6), 149 (1-2, 5-6); 1984 150 (2-6), 151 (1-6); 1985-1987 152-157; 1988 158 (3, 5); 1990 163 (4); 1998 178 (1, 3, 6), 179 (1-6); 1999 180 (1-6), 181 (2-6); 2000 182 (1-6), 183 (2-4); 2002 186 (1,2, 4,6) 187(1-3, 5) ; 2003 188 (2)

001: 009

002: 6051115285729

003: 622.05

003: M6651

005: S - Periódico

006: c

008: <http://www.miningmagazine.com/>11 mai 2006

009: N

026: Periódicos

028: Estrangeiro

029: S

030: Mining Magazine

033: 6051115145229

035: 0308-6631

040: Inglês

062: Mining Publications

064: 1909

065: 19090000

066: London

087: Mineração

Campo 006 – Nível Bibliográfico

Código que identifica o nível de tratamento bibliográfico dado na descrição do documento. Nesse caso, trata-se da Coleção do Periódico - C

Campo 033 - Número do título no Kardex

Identifica a coleção do periódico no Kardex. Este campo é preenchido automaticamente pelo PHL com o número que identifica o título do periódico obtido a partir do campo #771 da Base de Dados Kardex.

Atenção:

Ao **inserir uma nova coleção** de um **título de periódico impresso** no **Catálogo**, recomendamos iniciar a inclusão, como abaixo:

Entrada;
Base de Dados Kardex;
Catalogar Título;
Catalogar Fascículo

Atenção:

Ao **inserir uma coleção de periódico virtual** recomendamos iniciar a inclusão, como abaixo:

Entrada;
Base de dados Catálogo

Periódicos – Fascículo Impresso

Minérios Minerales. São Paulo: Lithos, v.33, n.313, mar. 2009. 58 p.

001: 009

002: 9101515094246

003: 622.105

003: M664

005: S - Periódico

006: s

008: <http://www.minerios.com.br/index.php?ItemMenu=2&edicao=313> out. 2009

009: N

020: 58

026: Periódicos

028: Nacional

029: S

030: Minérios Minerales

031: 33

032: 313

033: 5082317243829

040: Português

062: Lithos Editora

064: mar. 2009

065: 20090300

066: São Paulo

087: MINERAÇÃO

087: METALURGIA

087: SIDERURGIA

087: BRASIL

Campo 006 – Nível Bibliográfico
Código que identifica o nível de tratamento bibliográfico dado na descrição do documento. Nesse caso, trata-se de um Fascículo de Periódico - S

Relatório – IRM – Série Insumos Minerais para Agricultura

MORAES FILHO, Odon; LEAL, Rômulo Alves; BRAZ FILHO, Pedro A. **Mapa Síntese de Jazimentos Minerais Carbonatados dos Estados da Bahia e Sergipe**. Salvador: CPRM, 2001. 19 p. 1 mapa. (Informe de Recursos Minerais. Série Insumos Minerais para a Agricultura, 09). Programa de Avaliação Geológico-Econômica de Insumos Minerais para Agricultura no Brasil.

001: 009
002: 5071915035324
003: IRM
003: AGR 09
005: X - Relatório
006: m
008: [^http://ftp.cprm.gov.br/pub/pdf/recmin/pimainforme9.pdf](http://ftp.cprm.gov.br/pub/pdf/recmin/pimainforme9.pdf)^u2005
009: N
016: MORAES FILHO, Odon
016: LEAL, Rômulo Alves
016: BRAZ FILHO, Pedro A
018: Mapa Síntese de Jazimentos Minerais Carbonatados dos Estados da Bahia e Sergipe
020: 19
026: Relatórios
029: N
030: Informe de Recursos Minerais
038: 1 mapa
040: Português
061: Programa de Avaliação Geológico-Econômica de Insumos Minerais para Agricultura no Brasil
062: CPRM
064: 2001
065: 20010000
066: Salvador
087: SEDIMENTOLOGIA
087: GEOLOGIA ECONÔMICA
087: GEOLOGIA REGIONAL
087: CARTOGRAFIA
087: RESERVAS
087: CALCÁRIO
087: CARBONÁTEO
087: ESCALA 1:50000
087: IRM
087: PIMA
087: BRASIL
087: BAHIA
087: SERGIPE
087: CPRM
088: SUREG SA

Campo 061 – Notas Gerais
Programa deve ser inserido em Notas Gerais

Campo 087 – Palavras Chaves
Observe a citação das siglas da Série

Relatório – IRM – Série Mapas Temáticos do Ouro

CARVALHO, Luiz Moacyr de; SILVA, Carlos A. da. **Área BA-08 Rio de Contas/Ibitiara Sul, Bahia**. Salvador: CPRM, 2000. 4 Mapas. (Informe de Recursos Minerais. Série Mapas Temáticos do Ouro, 83). Programa Nacional de Prospecção de Ouro - PNPO.

001: 009
002: 5081915341624
003: IRM
003: TEM 83
005: X - Relatório
006: m
008: <http://www.cprm.gov.br/publique/cgi/cgilua.exe/sys/start.htm?inford=269&sid=32> 22 ago.2008
009: N
016: CARVALHO, Luiz Moacyr de
016: SILVA, Carlos A. da
018: Área BA-08 Rio de Contas/Ibitiara Sul, Bahia
026: Relatórios
029: S
030: Informe de Recursos Min
038: 4 Mapas
040: Português
061: Programa Nacional de Prospecção de Ouro-PNPO
062: CPRM
064: 2000
065: 20000000
066: Salvador
087: GEOLOGIA ECONÔMICA
087: METALOGENIA
087: OURO
087: IRM
087: PNPO
087: ESCALA 1:250.000
087: BRASIL
087: BAHIA
087: CPRM
088: SUREG SA
088: IBITIARA SUL

Campo 061 – Notas Gerais
Programa deve ser inserido em Notas Gerais

Relatório – IRM – Série Metais do Grupo da Platina e Associados

CPRM - SERVIÇO GEOLÓGICO DO BRASIL. **Geologia e Resultados Prospectivos da Área Figueira Branca/ Indiavaí - MT-01/012, Mato Grosso.** Goiânia: CPRM, 2000. 1 mapa. (Informe de Recursos Minerais. Série Metais do Grupo da Platina e Associados, 24). Programa Nacional de Prospecção de Metais do Grupo da Platina - PNPP Projeto Platina e Associados.

001: 009
002: 5072914420224
003: IRM
003: PLA 24
005: X - Relatório
006: m
008: [^iftp://ftp.cprm.gov.br/pub/pdf/recmin/informe24.pdf](http://ftp.cprm.gov.br/pub/pdf/recmin/informe24.pdf)^u29jul.2005
009: N
017: CPRM - SERVIÇO GEOLÓGICO DO BRASIL
018: Geologia e Resultados Prospectivos da Área Figueira Branca / Indiavaí- MT-01/012, Mato Grosso
026: Relatórios
029: S
030: Informe de Recursos Minerais. Série Metais do Grupo da Platina e Associados, 24
038: 1 mapa
040: Português
061: Programa Nacional de Prospecção de Metais do Grupo da Platina - PNPP Projeto Platina e Associados
062: CPRM
064: 2000
065: 20000000
066: Goiania
086: Área Figueira Branca/Indiavaí - MT-01/012
Mapa Geológico e de Resultados Prospectivos
087: GEOLOGIA REGIONAL
087: GEOLOGIA ECONÔMICA
087: GEOQUÍMICA
087: PROSPECÇÃO GEOQUÍMICA
087: GRUPO DA PLATINA
087: METALOGENIA
087: IRM
087: PNPP
087: ESCALA 1:50.000
087: BRASIL
087: MATO GROSSO
087: CPRM
088: SUREG GO
088: Figueira Branca
088: Indiavaí
088: MT-01/012

Campo 086 – Notas de Conteúdo
Cada Nota deverá ser transcrita em uma linha da caixa de texto.

Relatório – IRM – Série Oportunidades Minerais. Exame Atualizado de Projetos

SÜFFERT, Telmo. **Coal in the States of Rio Grande do Sul and Santa Catarina.** Porto Alegre: CPRM, 2000. 39 p. (Informe de Recursos Minerais. Série Oportunidades Minerais. Exame Atualizado de Projetos, 22)

001: 009
002: 5072014534324
003: IRM
003: OPO 22
005: X - Relatório
006: m
009: N
016: SÜFFERT, Telmo
018: Coal in the States of Rio Grande do Sul and Santa Catarina
020: 39
026: Relatórios
029: N
030: Informe de Recursos Minerais. Série Oportunidades Minerais. Exame Atualizado de Projetos, 22
040: Português
062: CPRM
064: 2000
065: 20000000
066: Porto Alegre
087: RECURSOS ENERGÉTICOS
087: GEOLOGIA ECONÔMICA
087: GEOLOGIA REGIONAL
087: EXTRAÇÃO MINERAL
087: CARVÃO
087: IRM
087: EXAP
087: BRASIL
087: RIO GRANDE DO SUL
087: SANTA CATARINA
087: CPRM
088: SUREG PA

Relatório – IRM – Série Ouro. Informes Gerais

TONIOLO, João Angelo; KIRCHNER, Carlos Alberto. **Resultados da Prospecção para Ouro na Área RS-01/Lavras do Sul - Caçapava do Sul:** Sub Área Marmeleiro, Rio Grande do Sul. Porto Alegre: CPRM, 2000. 15 p. 3 mapas. (Informe de Recursos Minerais. Série Ouro. Informes Gerais, 11). Programa Nacional de Prospecção de Ouro-PNPO.

001: 009
002: 5072210554324
003: IRM
003: OUR 11
005: X - Relatório
006: m
009: N
016: TONIOLO, João Angelo
016: KIRCHNER, Carlos Alberto
018: Resultados da Prospecção para Ouro na Área RS-01/Lavras do Sul–Caçapava do Sul
020: 15
026: Relatórios
029: S
030: Informe de Recursos Minerais. Série Ouro. Informes Gerais, 11
038: 3 mapas
040: Português
061: Programa Nacional de Prospecção de Ouro-PNPO
062: CPRM
064: 2000
065: 20000000
066: Porto Alegre
086: Mapa de Afloramentos
Mapa de Ambiência Geológica
Mapa Geoquímico
087: GEOLOGIA ECONÔMICA
087: GEOLOGIA REGIONAL
087: METALOGENIA
087: PROSPECÇÃO GEOQUÍMICA
087: OURO
087: IRM
087: PNPO
087: ESCALA 1:100.000
087: BRASIL
087: RIO GRANDE DO SUL
087: CPRM
088: SUREG PA
090: b
181: Sub Área Marmeleiro, Rio Grande do Sul

Relatório – IRM – Série Pedras Preciosas

BRANCO, Pércio de Moraes; GIL, Cláudio Antonio Alcântara. **Mapa Gemológico do Estado de Santa Catarina**. Porto Alegre: CPRM, 2000. 36 p. 1 mapa. (Informe de Recursos Minerais. Série Pedras Preciosas, 06). Programa de Avaliação Geológico-Econômica das Pedras Preciosas.

001: 009
002: 5080114335624
003: IRM
003: PRE 06
005: X - Relatório
006: m
008: [^iftp://ftp.cprm.gov.br/pub/pdf/recmin/pedrainforme6.pdf](http://ftp.cprm.gov.br/pub/pdf/recmin/pedrainforme6.pdf)^u01ago.2005
009: N
016: BRANCO, Pércio de Moraes
016: GIL, Claudio Antonio Alcântara
018: Mapa Gemológico do Estado de Santa Catarina
020: 36
026: Relatórios
029: S
030: Informe de Recursos Minera
038: 1 mapa
040: Português
061: Programa de Avaliação Geológico-Econômica das Pedras Preciosas
062: CPRM
064: 2000
065: 20000000
066: Porto Alegre
086: Projeto Pedras Preciosas RS/SC
087: GEOLOGIA ECONÔMICA
087: GEMOLOGIA
087: EXTRAÇÃO MINERAL
087: ESTRATIGRAFIA
087: GEMAS
087: GARIMPO
087: MAPA GEMOLÓGICO
087: IRM
087: PGPP
087: ESCALA 1:1.000.000
087: BRASIL
087: SANTA CATARINA
087: CPRM
088: SUREG PA

Campo 061 – Notas Gerais
Programa deve ser inserido em Notas Gerais

Relatório - IRM - Série Recursos Minerais Marinhos

ASSIS, Hortência Maria Barboza de (Coord.). **Potencialidade dos granulados marinhos da plataforma continental leste do Ceará.** Recife, 2007. 45 p. (Informe de Recursos Minerais. Série Recursos Minerais Marinhos, 1). Programa Geologia do Brasil - PGB. ISBN 9788574990248..

001: 009
002: 8110315271458
003: IRM
003: MAR
003: 01
005: X - Relatório
006: m
009: N
016: ASSIS, Hortencia Maria Barboza de (Coord.)
018: Potencialidade dos granulados marinhos da plataforma continental leste do Ceará
020: 45
026: Relatórios
029: S
030: Informe de Recursos Minerais. Série Recursos Minerais Marinhos, 1
040: Português
061: Programa Geologia do Brasil - PGB
064: 2007
065: 20070000
066: Recife
069: 9788574990248
086: Autoria da Obra:
ASSIS, Hortencia Maria Barboza de (Coord.)
FREIRE, George Satander Sá
SILVA FILHO, Wellington F. da
GOMES, Diolande Ferreira
GOMES, Ronaldo Bezerra
BEZERRA, Marcelo Soares
087: RECURSOS MINERAIS MARINHOS
087: OCEANOGRAFIA
087: SONDAGEM
087: PGB
087: BRASIL
087: CEARÁ
087: CPRM
088: Avaliação dos recursos não vivos
088: plataforma continental brasileira

088: recursos minerais do mar
088: Fundo do Mar
088: SUREG RE
088: Potencialidade Mineral
088: Siliciclásticos
088: Bioclastos
088: Faciologia

Relatórios – IRM - Série Rochas e Minerais Industriais – Versão em CD ROM

RIKER, Silvio Roberto Lopes et al. **Projeto Materiais de Construção no Domínio Médio Amazonas:** minerais para a construção civil. Manaus: CPRM, 2008. 1 CD-ROM. (Informe de Recursos Minerais. Série Rochas e Minerais Industriais, 3). Programa Geologia do Brasil - PGB

001: 009
002: 8091810581458
003: IRM
003: IND
003: 03
003: CD-ROM
005: X - Relatório
006: m
008: http://www.cprm.gov.br/publique/media/mat_constr_med_amazon.pdf out.2009
009: N
016: RIKER, Silvio Roberto Lopes
016: REIS, Nelson Joaquim
016: D'ATONA, Raimundo de Jesus Gato
016: BRITO, Ivens de Araújo
018: Projeto Materiais de Construção no Domínio Médio Amazonas
026: Rel
029: S **Campo 038 - Informação Descritiva
Nesse caso utilizar 1 CD-ROM**
030: Informe de Recursos Minerais. Série Rochas e Minerais Industriais, 3
038: 1 CD-ROM
040: Português
061: Programa Geologia do Brasil - PGB
062: CPRM
064: 2008
065: 20080000
066: Manaus
086: Autoria da Obra:
RIKER, Silvio Roberto Lopes
REIS, Nelson Joaquim
D'ATONA, Raimundo de Jesus Gato
BRITO, Ivens de Araújo
087: GEOLOGIA ECONÔMICA
087: ECONOMIA MINERAL
087: MATERIAIS DE CONSTRUÇÃO
087: PGB
087: IRM
087: BRASIL
087: AMAZONAS
087: CPRM
088: SUREG MA
181: minerais para a construção civil

Relatório de Viagem – RLV

PIMENTEL, Jorge. **Relatório de viagem ao exterior**. Rio de Janeiro: CPRM, 2009. 10 f. il. color.

001: 009
002: 9071613304065
003: RLV
003: 310
005: X - Relatório
006: m
009: N
016: PIMENTEL, Jorge
018: Relatório de viagem ao exterior
026: Relatórios
029: S
038: 10 f. il. color
040: Português
062: CPRM
064: 2009
065: 20090700
066: Rio de Janeiro
086: Participação na 3ª Jornada Hispano-Portuguesa sobre Geotecnia en las Infraestructuras Ferroviarias, Madrid, Espanha, de 25 a 26 de Junho de 2009.
087: RELATÓRIO DE VIAGEM
087: ESPANHA
087: CPRM

Campo 087 – Palavras Chaves
Observe a ordem dos descritores

Relatório Interno - RLI

DELGADO, Inácio et al. **Nota sobre a perspectiva de jazimentos estratiformes de cobre nos metassedimentos da Chapada Diamantina.** [Salvador]: CPRM, 1977. 14 f.

001: 009
002: 9072311592547
003: RLI
003: 1067
005: X - Relatório
006: m
009: N
016: DELGADO, Inácio
016: PEDREIRA, Augusto
016: ARAGÃO, Guilherme
016: VEIGA, Plínio
018: Nota sobre a perspectiva de jazimentos estratiformes de cobre nos metassedimentos da Chapada Diamantina
026: Relatórios
029: N
038: 14 f
040: Português
062: CPRM
064: 1977
065: 19770700
066: [Salvador]
086: Autoria da Obra:
DELGADO, Inácio
PEDREIRA, Augusto
ARAGÃO, Guilherme
VEIGA, Plínio
087: GEOLOGIA ECONÔMICA
087: GEOLOGIA REGIONAL
087: ESTRATIGRAFIA
087: COBRE
087: BRASIL
087: BAHIA
087: CPRM

Relatório Interno – RLI
Relatório de Administração - CPRM sendo autora antes de 1995

COMPANHIA DE PESQUISA DE RECURSOS MINERAIS. Relatório da Administração 1987. Rio de Janeiro: CPRM, 1988. 33 p.

001: 009
002: 5091910032524
003: RLI
003: 0523
005: X - Relatório
006: m
009: N
017: COMPANHIA DE PESQUISA DE RECURSOS MINERAIS
018: Relatório da Administração 1987
020: 33
026: Relatórios
029: S
040: Português
062: CPRM
064: 1988
065: 19880000
066: Rio de Janeiro
087: RELATÓRIO DE ATIVIDADES
087: BRASIL
087: CPRM

Campo 017 – Autor Coletivo
Nome da entidade responsável pela autoria intelectual do documento tratado no todo.
Havendo mais que uma entidade, estas deverão ser registradas uma em cada linha da caixa de texto do formulário.

Atenção: Campo 017 – Autor Coletivo
COMPANHIA DE PESQUISA DE RECURSOS MINERAIS
Entrada utilizada para documentos com essa autoria, **publicados até 1994.**

CPRM – SERVIÇO GEOLÓGICO DO BRASIL
Entrada utilizada para documentos com essa autoria **publicados a partir de 1995.**

Relatório Interno – RLI
Relatório de Administração - CPRM sendo autora após 1995

CPRM - SERVIÇO GEOLÓGICO DO BRASIL. Relatório anual 2007. Brasília, 2008. 192 p. il.

001: 009
002: 8081114364558
003: RLI
003: 0891
005: X - Relatório
006: m
008: http://www.cprm.gov.br/publique/media/rel_anual_2007.pdf 21 ago.2008
009: N
017: CPRM - SERVIÇO GEOLÓGICO DO BRASIL
018: Relatório anual 2007
020: 192
026: Relatórios
029: S
038: il
040: Português
064: 2008
065: 20080000
066: Brasília
070: http://www.cprm.gov.br/publique/media/rel_2007.gif
087: RELATÓRIOS DE ADMINISTRAÇÃO
087: BRASIL
087: CPRM
088: Relatórios de atividades
090: b

Campo 017 – Autor Coletivo
Nome da entidade responsável pela autoria intelectual do documento tratado no todo.
Observem a entrada com Autoria Institucional – CPRM para documentos publicados após 1995.

Relatório Técnico – REL

SOUZA, João Olímpio et al. **Geologia e Recursos Minerais da Província Mineral de Alta Floresta**: Relatório integrado. Folhas SC. 21-X-C, SC. 21-V-D, SC. 21-Z-A e SC.21-Z-B, Estados de Mato Grosso e do Pará. Goiânia: CPRM, 2005. 1 CD-ROM; Escala 1: 500.000. Programa Levantamentos Geológicos Básicos do Brasil - PLGB.

001: 009
002: 7100116003030
003: REL
003: 2977
005: X - Relatório
006: m
008: <http://www.cprm.gov.br/publique/cgi/cgilua.exe/sys/start.htm?infoid=743&sid=26> 30 nov.2009
009: N
016: SOUZA, João Olímpio
016: FRASCA, Antonio Augusto Soares
016: OLIVEIRA, Cipriano Cavalcante de
016: MARTINS, Edson Gaspar
016: BORGES, Felicíssimo Rosa
016: GODOI, Helios de Oliveira
016: BAËTA JÚNIOR, José Domingos Alves
016: MORETON, Luis Carlos
016: ALBUQUERQUE, Mario Cavalcante
016: VILLAS BOAS, Paulo Fernando
018: Geologia e Recursos Minerais da Província Mineral de Alta Floresta
026: Relatórios
029: N
038: 1 CD-ROM; Escala 1:500.000
040: Português
061: Programa Levantamentos Geológicos Básicos do Brasil - PLGB
062: CPRM
064: 2005
065: 20050000
066: Goiânia
070: http://www.cprm.gov.br/publique/media/livro_provincia.jpg
086: Executado pela CPRM - Superintendência Regional de Goiânia
Autoria da obra:
SOUZA, João Olímpio
FRASCA, Antonio Augusto Soares
OLIVEIRA, Cipriano Cavalcante de
MARTINS, Edson Gaspar
BORGES, Felicíssimo Rosa
GODOI, Helios de Oliveira
BAËTA JÚNIOR, José Domingos Alves
MORETON, Luis Carlos
ALBUQUERQUE, Mario Cavalcante
VILLAS BOAS, Paulo Fernando

Campo 016 – Autor
Os nomes dos autores devem ser preenchidos da forma mais completa possível e por extenso

- 087: GEOLOGIA ECONÔMICA
- 087: GEOLOGIA REGIONAL
- 087: SC.21-V-D
- 087: RIO SÃO JOÃO DA BARRA
- 087: SC.21-Z-A ILHA
- 087: 24 DE MAIO
- 087: SC.21-X-C
- 087: ALTA FLORESTA
- 087: SC.21-Z-B
- 087: VILA GUARITA
- 087: PLGB
- 087: ESCALA 1:500.000
- 087: BRASIL
- 087: MATO GROSSO
- 087: CPRM
- 088: SUREG GO
- 181: Relatório integrado. Folhas SC.21-X-C, SC.21-V-D, SC.21-Z-A e SC.21-Z-B, Estados de Mato Grosso e do Pará

Relatório Técnico - REL - GATE - Programa Informações para Gestão Territorial

THEODOROVICZ, Antonio; THEODOROVICZ, Angela Maria de Godoy; CANTARINO, Sonia da Cruz. **Atlas geoambiental das bacias hidrográficas dos rios Mogi-Guaçu e Pardo - SP: subsídios para o planejamento territorial e gestão ambiental.** São Paulo: CPRM; Secretaria de Estado do Meio Ambiente de São Paulo, 2000. 77 p. Programa Informações para Gestão Territorial - GATE. Projeto Mogi-Guaçu/Pardo.

001: 009
002: 5072623164724
003: REL
003: 2780
005: X - Relatório
006: m
009: N
016: THEODOROVICZ, Antonio
016: THEODOROVICZ, Angela Maria de Godoy
016: CANTARINO, Sonia da Cruz
018: Atlas Geoambiental das Bacias Hidrográficas dos Rios Mogi-Guaçu e Pardo, SP
020: 77
026: Relatórios
029: S
040: Português
061: Programa Informações para Gestão Territorial - GATE. Projeto Mogi-Guaçu/Pardo
062: CPRM; Secretaria de Estado do Meio Ambiente de São Paulo
064: 2000
065: 20000000
066: São Paulo
086: Carta Geoambiental das Bacias Hidrográficas dos Rios Mogi-Guaçu e Pardo
087: GEOLOGIA AMBIENTAL
087: MEIO AMBIENTE
087: HIDROLOGIA
087: GEOLOGIA REGIONAL
087: TECTÔNICA
087: ESTRATIGRAFIA
087: GESTÃO AMBIENTAL
087: IMPACTO AMBIENTAL
087: GESTÃO TERRITORIAL
087: BACIA HIDROGRÁFICA
087: ESCALA 1:250.000
087: GATE
087: BRASIL
087: SÃO PAULO
087: CPRM
088: SUREG SP
181: subsídios para o Planejamento Territorial e Gestão Ambiental

Relatório Técnico - REL - GATE

Gestão Territorial da Região Subterrânea da Região Metropolitana do Recife - SINGRE

LEAL, Onofre. **Vulnerabilidade das Águas Subterrâneas da Região Metropolitana do Recife.** Recife: CPRM, 1994. 1 v. (Recursos Hídricos, 2). Sistema de Informações para Gestão Territorial da Região Metropolitana do Recife-Projeto SINGRE.

001: 009
002: 7010209354666
003: REL
003: 2272
005: X - Relatório
006: m
009: N
016: LEAL, Onofre
018: Vulnerabilidade das Águas Subterrâneas da Região Metropolitana do Recife
026: Relatórios
029: N
030: Recursos Hídricos, 2
038: 1 v
040: Português
061: Sistema de Informações para Gestão Territorial da Região Metropolitana do Recife-Projeto SINGRE
062: CPRM
064: 1994
065: 19940000
066: Recife
086: Convênio CPRM; FIDEM
087: HIDROGEOLOGIA
087: MEIO AMBIENTE
087: ESTRATIGRAFIA
087: QUALIDADE DA AGUA
087: AGUA SUBTERRANEA
087: GATE
087: SINGRE
087: BRASIL
087: PERNAMBUCO
087: CPRM
088: SUREG RE

Relatório Técnico - REL - GATE
Programa Informações para Gestão Territorial - PROTEGER

ZANINI, Luiz Fernando Pardi et al. **Áreas com restrição à mineração do município de Parobé, RS.** Porto Alegre: CPRM, 1994. 1 v. (Ordenamento Territorial, 9). Programa Técnico para o Gerenciamento da Região Metropolitana de Porto Alegre - PROTEGER.

001: 009
002: 6121311392267
003: REL
003: 2305
005: X - Relatório
006: m
009: N
016: ZANINI, Luiz Fernando Pardi
016: BULHÕES, Flavia Muradas
016: FERRI, Lisiane
016: UGALDE, Claudio Marineri de
016: ROSA, Antonio Carlos
018: Áreas com restrição à mineração do município de Parobé, RS
026: Relatórios
029: S
030: Ordenamento Territorial, 9
038: 1 v
040: Português
061: Programa Técnico para o Gerenciamento da Região Metropolitana de Porto Alegre-PROTEGER
062: CPRM
064: 1994
065: 19940000
066: Porto Alegre
086: Fotografias; Carta de Áreas com Restrição à Mineração
Convênio CPRM; METROPLAN
Autoria da Obra:
ZANINI, Luiz Fernando Pardi
BULHOES, Flavia Muradas
FERRI, Lisiane
UGALDE, Claudio Marineri de
ROSA, Antonio Carlos
087: MEIO AMBIENTE
087: GESTÃO TERRITORIAL
087: IMPACTO AMBIENTAL
087: GATE
087: PROTEGER
087: ESCALA 1:50.000
087: BRASIL
087: RIO GRANDE DO SUL
087: CPRM

Relatório Técnico - REL – PLGB em CD ROM

ANGELIM, Luiz Alberto de Aquino; KOSIN, Marília. **Aracaju NW, Folha SC. 20-V, Estados da Bahia, Pernambuco e Piauí.** Rio de Janeiro: CPRM, 2001. 1 CD-ROM. Escala 1:500.000. Programa Levantamentos Geológicos Básicos do Brasil - PLGB.

001: 009
002: 5092014025224
003: REL
003: 2898 CD ROM
005: X - Relatório
006: m
008: <http://www.cprm.gov.br/publique/cgi/cgilua.exe/sys/start.htm?infoid=378&sid=26^u20set.2005>
009: N
016: ANGELIM, Luiz Alberto de Aquino
016: KOSIN, Marília
018: Aracaju NW, Folha SC.20-V, Estados da Bahia, Pernambuco e Piauí
026: Relatórios
029: N
038: 1 CD-ROM. Escala 1:500.000
040: Português
061: Programa Levantamentos Geológicos Básicos do Brasil - PLGB
062: CPRM
064: 2001
065: 20010000
066: Rio de Janeiro
086: Projeto de Mapeamento Geológico Metalogenético Sistemático Executado pela CPRM – Superintendência Regional de Recife
087: GEOLOGIA REGIONAL
087: METALOGENIA
087: TECTÔNICA
087: ESTRATIGRAFIA
087: RECURSOS MINERAIS
087: MAPA GEOLÓGICO
087: MAPA METALOGENÉTICO
087: MAPA PREVISIONAL
087: SC.20-V
087: PLGB
087: ESCALA 1:500.000
087: BRASIL
087: BAHIA
087: PERNAMBUCO
087: PIAUÍ
087: CPRM
088: SUREG RE

Campo 087 – Palavras Chaves
Observe a citação de Escala e Sigla da Folha.

Separata – GEOB

LIMA, Herman. História do diamante do Brasil. **Observador Econômico e Financeiro**, Rio de Janeiro, v.8, n.94, p. 19-31, il. nov. 1943.

- 001: 009
002: GEOB005017
003: 005017GEOB
005: Separata
006: as
009: N
010: LIMA, Herman
012: História do diamante do Brasil
014: 19-31
026: GEOB
029: N
030: Observador Econômico e Financeiro
031: v.8
032: 94
040: Português
064: nov. 1943
065: 19431100
066: Rio de Janeiro
083: Apresentadas generalidades a cerca do diamante, como forma, cor, dureza, defeitos, lapidação e brilho, sendo os locais de maior ocorrência os estados da Bahia, Paraná e Minas Gerais. A origem do diamante brasileiro, considerando-se os minerais que ocorrem associados a ele, leva a crer que os mesmos relacionam-se geneticamente com os granitos rochas metamórficas e pegmatitos. O diamante brasileiro é derivado, seriamente, da evolução de um tipo rico dos conglomerados atuais e diferentes as primeiras descobertas, a ser levado ao mercado externo
- 087: GEOLOGIA
087: ECONOMIA
087: MINERALOGIA
087: GENESE
087: BRASIL
- 089:** GEOB 005017
xerox PROBIB
- 141: il

Campo 089 – Observações.
As informações inseridas nesse campo não são apresentadas ao público, porém recuperadas. As referidas observações sobre o acervo GEOB devem ser inseridas somente pela equipe do Rio

Atenção:
Base de Dados GEOB
A Base GEOB contempla os dados gerados pelo PROBIB - Projeto Bibliografia Analítica da Geologia do Brasil.

Sites

IXER, Robert A; DULLER, Paul R. **Virtual Atlas of Opaque and Ore Minerals in their Associations.** London, UK: SME, 1998.

001: 009

002: 6080813060917

005: Sítio Web

006: m

008: <http://www.smenet.org/opaque-ore/> ago.2006

009: N

016: IXER, Robert A

016: DULLER, Paul R

018: Virtual Atlas of Opaque and O

026: Virtual

029: S

040: Inglês

062: SME

064: 1998

065: 19980000

066: London, UK

070: <http://www.smenet.org/opaque-ore/atlascvr.jpg>

083: The identification of ore minerals requires a trained eye that can recognise the subtle colour differences between minerals. Training students (and professionals) in this skill has traditionally been difficult - partly because of a lack of a colour guide to the characteristic optical properties and textures of ore minerals and ore-associations. One particular problem is that the same mineral can appear to be optically quite different in different associations. This site provides over 400 full colour photomicrographs of the major ore-forming associations and opaque minerals in non-mineralized rocks. It describes typical examples of each material from many classical localities throughout the world. For each association there is a listing of the major (and important minor) primary ore minerals, alteration products and gangue, typical textures, a brief discussion of the geology of the association and a list of references

086: Fotos de Lâminas

087: MINERALOGIA

Campo 005 – Tipo de Documento
Observe o tipo de documento selecionado Sítio WEB. É permitido inserir sítios da WEB, porém é recomendável que sejam inseridos endereços com credibilidade institucional e de assuntos de interesse geocientífico.

Atenção:
Sugerimos selecionar o referido link para visualizar fotos de lâminas acompanhadas de suas análises.

Sites

UNITED STATES GEOLOGICAL SURVEY. U.S. Geological Survey Photographic Library.
Denver, CO., [s.d.].

001: 009

002: 0060918523012

005: Sítio Web

006: m

008: <http://libraryphoto.cr.usgs.gov/index.html> 1 maio 2010

017: UNITED STATES GEOLOGICAL SURVEY

018: U.S. Geological Survey Photographic Library

026: Virtual

040: Inglês

064: [s.d.]

065: 00000000

066: Denver, CO

083: The U.S. Geological Survey (USGS) Central Regional Library maintains a collection of over 400,000 photographs taken during geologic studies of the United States and its territories from 1868 to the present. These images provide a visual history of the discovery, development, and sciences of the United States and its Geological Survey. Some photographs have been used in USGS publications, but most have never been published. Currently, this website represents less than 10 percent of the Library's images with approximately 30,000 photographs on-line

087: FOTOGRAFIAS

087: TERREMOTOS

087: PARQUES NACIONAIS

087: MINAS

087: USGS

087: ESTADOS UNIDOS

088: USGS

088: Fotos

Atenção:
Acessem esse link para
visualizarem a expressiva coleção
de fotos da Biblioteca do USGS,
contendo entre outras, fotos de
Parques Nacionais Americanos.

Sites

NATIONAL LIBRARY OF MEDICINE. **Tox Town:** Toxic chemicals and environmental health risks where you live and work. Bethesda, MD: National Library of Medicine, 2007.

- 001: 009
- 002: 7012212393217
- 005: Sítio Web
- 006: m
- 008: <http://toxtown.nlm.nih.gov/>22jan.2007
- 017: NATIONAL LIBRARY OF MEDICINE
- 018: Tox Town
- 026: Virtual
- 029: S
- 040: Inglês
- 062: National Library of Medicine
- 064: 2007
- 065: 20070000
- 066: Bethesda, MD
- 070: http://toxtown.nlm.nih.gov/images/home_image.jpg
- 083: An introduction to toxic chemicals and environmental health risks you might encounter in everyday life, in everyday places
- 086: Tox Town highlights several locations you might find in any town or city or port, as well as along the US-Mexico border or on a farm. The Tox Town locations are listed on the Neighborhoods page. Click on one of the locations for selected Internet resources that give information on chemical and environmental concerns you might find in that location. Also for each location is a list of up to sixteen chemicals that might be found in the location
- 087: CONTAMINAÇÃO QUÍMICA
- 087: SAUDE PÚBLICA
- 087: TOXICIDADE
- 087: GEOLOGIA MÉDICA
- 087: TOXICOLOGIA AMBIENTAL
- 181: Toxic chemicals and environmental health risks where you live and work

Atenção:

Link extremamente interessante e didático sobre contaminação e poluição. Ao acessarem, liguem o som e passem o mouse sobre os desenhos.

Tese - Doutorado – Exemplar Impresso

SOLIANI JÚNIOR, Enio. **Os dados geocronológicos do Escudo Sul-Rio-Grandense e suas implicações de ordem geotectônica.** São Paulo, 1986. 450 p. Tese (Doutorado em Geologia Geral e de Aplicação)-Instituto de Geociências, Universidade de São Paulo, São Paulo, 1986.

001: 009
002: 9061316252512
003: 551.8
003: S686d
005: Tese
006: m
009: N
016: SOLIANI JÚNIOR, Enio
018: Os dados geocronológicos do E
geotectônica
020: 450
026: Teses
029: N
040: Português
050: Instituto de Geociências, Universidade de São Paulo, São Paulo, 1986
051: ^aTese^bDoutorado em Geologia Geral e de Aplicação
064: 1986
065: 19860000
066: São Paulo
087: ESTRATIGRAFIA
087: GEOCRONOLOGIA
087: GEOTECTÔNICA
087: BRASIL
087: RIO GRANDE DO SUL
088: Doutorado
088: USP

**Campo 051 – Notas de Tese e Dissertação
Identificação do Doutorado ou da Dissertação.
Registra-se o tipo precedido do prefixo "a" e o
grau acadêmico no idioma do documento,
precedido do prefixo "b".**

**Campo 088 – Descritores Secundários
Devem ser inseridos nesse campo, os
termos, sigla da Universidade, Mestrado
e/ou Doutorado, no caso de Teses e
Dissertações**

Tese - Doutorado – Autoria Institucional - Versão on line

SANTOS, Jorge Hamilton Souza dos. **Lençóis Maranhenses atuais e pretéritos**: um tratamento espacial. Rio de Janeiro, 2008. 248 f., il. Tese (Doutorado em Ciências) - Instituto de Geociências, Universidade Federal do Rio de Janeiro, Rio de Janeiro, 2008.

001: 009
002: 0050312124654
005: Tese
006: m
008: http://www.cprm.gov.br/didote/pdf/jorge_hamilton.pdf maio 2010
009: N
016: SANTOS, Jorge Hamilton Souza dos
018: Lençóis Maranhenses atuais e pretéritos
026: Virtual
029: S
038: 248 f., il
040: Português
050: Instituto de Geociências, Universidade Federal do Rio de Janeiro, Rio de Janeiro, 2008
051: ^aTese^bDoutorado em Ciências
064: 2008
065: 20080000
066: Rio de Janeiro
087: GEOPROCESSAMENTO
087: DUNAS COSTEIRAS
087: ANÁLISES GEOMORFOLÓGICAS
087: ANÁLISES GEO
087: QUATERNÁRIO
087: BRASIL
087: MARANHÃO
087: CPRM
088: UFRJ
088: Doutorado
088: Dinâmica costeira
181: um tratamento espacial

Campo 087 – Palavras Chaves
No caso de autoria institucional, o termo CPRM deve ser inserido nesse campo.

Anexos

Alimentação

Ordem de Preenchimento

Padrão de Preenchimento

Opções de Busca

Expressões

Importação de Registros

Geração de etiquetas

produção científica

Alimentação:

 **Autor Campo 16**

O ícone ao lado do autor tem por objetivo, oferecer o padrão de autoridade utilizado pela Rede de Bibliotecas SGB. Para tanto, deve ser alimentado com todos os autores inseridos.

Ao inserir um documento com os autores abaixo, após clicar no ícone amarelo, será aberta uma tela solicitando o termo desejado. Caso o resultado seja positivo, será apresentado a seguir.

Tabela de Classificação

Digite a chave de busca

THEODOROVICZ

Confirmar

Registro 1240

◀◀ 1 / 2 ▶▶
Editar
Deletar
Inserir
Nova busca

AU: THEODOROVICZ, Angela Maria Godoy de
Cutter/PHA: T388
Sinônimos: THEODOROVICZ, Angela Maria G. de

Registro 1241

◀◀ 2 / 2 ▶▶
Editar
Deletar
Inserir
Nova busca

AU: THEODOROVICZ, Antônio
Cutter/PHA: T388
Sinônimos: THEODOROVICZ, A

No campo do CUTTER, deverá ser inserido o código referente ao sobrenome do autor. Sugerimos manter no desktop do micro, o link de acesso aos Códigos de Cutter.

<http://www.oclc.org/dewey/support/program/license.htm>

No campo **Sinônimos** em **destaque** deve ser inserido, a forma abreviada do nome do autor.

No caso de documentos de autoria da CPRM, deve ser utilizada a entrada abaixo, para documentos **publicados até 1994**.

COMPANHIA DE PESQUISA DE RECURSOS MINERAIS

Para documentos **publicados a partir de 1995**, deve ser utilizada a entrada a seguir:

CPRM – SERVIÇO GEOLÓGICO DO BRASIL.

Exemplificando, podemos observar:

Registro 15225	
<p>◀ 1 / 2 ▶</p> <p>Editar Deletar Inserir Nova busca</p>	<p>AU: COMPANHIA DE PESQUISA DE RECURSOS MINERAIS. Cutter/PHA: C737 Sinônimos: Entrada utilizada para documentos publicados até 1994 CPRM</p>

Registro 15226	
<p>◀ 2 / 2 ▶</p> <p>Editar Deletar Inserir Nova busca</p>	<p>AU: CPRM – SERVIÇO GEOLÓGICO DO BRASIL Cutter/PHA: C882 Sinônimos: Entrada utilizada para documentos publicados a partir de 1995 COMPANHIA DE PESQUISA DE RECURSOS MINERAIS</p>

Ressaltamos que ao pesquisarmos pela sigla **CPRM** é apresentada uma informação logo abaixo do campo de busca:

<input type="text" value="CPRM"/>	<input type="button" value="Buscar"/>	<p>Índices Preferências Ajuda</p>
-----------------------------------	---------------------------------------	---

Veja também: COMPANHIA DE PESQUISA DE RECURSOS MINERAIS

Se digitarmos o nome da Empresa **por extenso**, será apresentada a seguinte mensagem:

<input type="text" value="COMPANHIA DE PESQUISA DE RECURSOS MINERAIS"/>	<input type="button" value="Buscar"/>	<p>Índices Preferências Ajuda</p>
---	---------------------------------------	---

Veja também CPRM – SERVIÇO GEOLÓGICO DO BRASIL

Alimentação:

Documento em análise	Tipo de Documento	Tipo de Coleção
Anais de Congresso - CD	Evento	CD
Anais de Congresso – Impresso	Evento	Livros
Artigo de Periódico on line	Periódico	Virtual
Capítulo de Livro on line	Livro	Virtual
CD de Tese	Tese	CD
Dissertação on line	Tese	Virtual
Evento on line	Evento	Virtual

Ordem de preenchimento do Campo 087:

Documentação Bibliográfica Ordem de preenchimento Palavras Chaves - Campo 087
Termo Abrangente
Termo Específico
Termo Restrito
Escala
Sigla da folha / CIM
Sigla de Projetos /CIM
Congressos
País
Estado ou Região
CPRM

Documentação Fotocartográfica Ordem de Preenchimento Palavras chaves - Campo 087
Tipo de Carta
Escala
País
Estado
Cidade
MI (apenas a numeração)
Sigla da folha / CIM
CPRM

Padrão de preenchimento do Campo 017 - Autor Coletivo

Nome da entidade responsável pela autoria intelectual do documento tratado no todo. Havendo mais que uma entidade, estas deverão ser registradas uma em cada linha da caixa de texto do formulário.

Entrada para Autoria Coletiva
AGÊNCIA NACIONAL DE ÁGUAS (Brasil)
AGÊNCIA NACIONAL DE ÁGUAS (Brasil). Superintendência de Informações Hidrológicas
AGENCIA NACIONAL DE ENERGIA ELÉTRICA (Brasil)
AGÊNCIA NACIONAL DE SAÚDE SUPLEMENTAR (Brasil)
AGÊNCIA NACIONAL DE TELECOMUNICAÇÕES (Brasil)
AGÊNCIA NACIONAL DE TRANSPORTES TERRESTRES (Brasil)
AGÊNCIA NACIONAL DE VIGILÂNCIA SANITÁRIA (Brasil)
AGÊNCIA NACIONAL DO PETRÓLEO (Brasil)
AMAZÔNIA MINERAÇÃO
AMERICAN GEOLOGICAL INSTITUTE
ANGLOGOLD BRASIL
ASSOCIAÇÃO BRASILEIRA DAS INSTITUIÇÕES DE PESQUISA TECNOLÓGICA
ASSOCIAÇÃO BRASILEIRA DE ÁGUAS SUBTERRÂNEAS
ASSOCIAÇÃO BRASILEIRA DE EDUCAÇÃO AGRÍCOLA SUPERIOR
ASSOCIAÇÃO BRASILEIRA DE GEOLOGIA DE ENGENHARIA
ASSOCIAÇÃO BRASILEIRA DE GEOLOGIA DE ENGENHARIA E AMBIENTAL
ASSOCIAÇÃO BRASILEIRA DE METAIS NÃO-FERROSOS
ASSOCIAÇÃO BRASILEIRA DE NORMAS TÉCNICAS
ASSOCIAÇÃO COMERCIAL DO PARÁ. Câmara Setorial de Mineração e Metalurgia

Entrada para Autoria Coletiva
ASSOCIAÇÃO DOS DIPLOMADOS DA ESCOLA SUPERIOR DE GUERRA
ASSOCIAÇÃO DOS PROFISSIONAIS DE INFORMAÇÃO E DOCUMENTAÇÃO EM CIÊNCIAS DA SAÚDE DO ESTADO DO RIO DE JANEIRO
ASSOCIAÇÃO NACIONAL DAS INSTITUIÇÕES DO MERCADO ABERTO (Brasil)
ASSOCIAÇÃO NACIONAL PARA DIFUSÃO DE ADUBOS (Brasil)
AUSTRALASIAN INSTITUTE OF MINING AND METALLURGY
AUSTRALIAN GEOLOGICAL SURVEY ORGANISATION
BAHIA (Estado). Companhia de Desenvolvimento e Ação Regional
BAHIA (Estado). Coordenação da Produção Mineral
BAHIA (Estado). Coordenação de Mineração
BAHIA (Estado). Secretaria da Indústria Comércio e Mineração
BAHIA (Estado). Secretaria das Minas e Energia
BAHIA (Estado). Superintendência de Geologia e Recursos Minerais
BANCO CENTRAL DO BRASIL
BANCO DA AMAZONIA
BANCO NACIONAL DE DESENVOLVIMENTO ECONÔMICO (Brasil)
BANCO NACIONAL DE DESENVOLVIMENTO ECONÔMICO E SOCIAL (Brasil)
BIBLIOTECA NACIONAL (Brasil)
BRASIL. Constituição (1988)
BRASIL. Controladoria - Geral da União
BRASIL. Departamento Nacional da Produção Mineral

Entrada para Autoria Coletiva
BRASIL. Departamento Nacional de Águas e Energia Elétrica
BRASIL. Departamento Nacional de Obras Contra as Secas
BRASIL. Departamento Nacional de Pesquisa Agropecuária
BRASIL. Departamento Nacional de Portos e Vias Navegáveis. Diretoria de Vias Navegáveis
BRASIL. Diretoria de Serviço Geográfico
BRASIL. Divisão de Pesquisa Pedológica
BRASIL. Ministério da Administração Federal e Reforma do Estado
BRASIL. Ministério da Aeronáutica. Diretoria de Eletrônica e Proteção ao Vôo
BRASIL. Ministério da Agricultura, Indústria e Comércio
BRASIL. Ministério da Ciência e Tecnologia. Coordenação de Política Tecnológica Industrial
BRASIL. Ministério da Integração Nacional. Departamento Nacional de Obras Contra as Secas
BRASIL. Ministério das Minas e Energia
BRASIL. Ministério das Minas e Energia. Coordenação de Comunicação Social. Assessoria de Projetos Especiais
BRASIL. Ministério das Minas e Energia. Secretaria de Minas e Metalurgia
BRASIL. Ministério das Relações Exteriores
BRASIL. Ministério do Meio Ambiente, dos Recursos Hídricos e da Amazônia Legal
BRASIL. Ministério do Orçamento e Gestão
BRASIL. Ministério do Trabalho

Entrada para Autoria Coletiva
BRASIL. Presidência da República
BRASIL. Secretaria da Receita Federal
BRASIL. Secretaria de Controle de Empresas Estatais
BRASIL. Secretaria de Coordenação dos Assuntos da Amazônia Legal
BRASIL. Tribunal de Contas da União
BRITISH GEOLOGICAL SURVEY
CAIXA ECONÔMICA FEDERAL
CAMPANHA NACIONAL DE DEFESA E PELO DESENVOLVIMENTO DA AMAZÔNIA (Brasil)
CANADA. Dept. of Energy, Mines and Resources
CEARÁ (Estado). Secretaria dos Recursos Hídricos
CENAFOR
CENTRAIS ELÉTRICAS DE MINAS GERAIS
CENTRAL ÚNICA DOS TRABALHADORES (Brasil)
CENTRE NATIONAL DE LA RECHERCHE SCIENTIFIQUE (França)
CENTRO DE GESTÃO E ESTUDOS ESTRATÉGICOS
CENTRO DE TECNOLOGIA MINERAL (Brasil)
CENTRO INTERNACIONAL DE DESENVOLVIMENTO SUSTENTÁVEL
CENTRO INTERNACIONAL DE FORMACIÓN EN CIENCIAS AMBIENTALES
CENTRO TÉCNICO AEROESPACIAL (Brasil)

Entrada para Autoria Coletiva
CNPq
CNPq. Coordenação Editorial
CODEVASF
COMISSÃO ESPECIAL DE PRESERVAÇÃO DO ACERVO DOCUMENTAL (Brasil)
COMISSÃO EXECUTIVA DO SAL (Brasil)
COMISSAO NACIONAL DE ENERGIA NUCLEAR (Brasil)
COMISSÃO NACIONAL INDEPENDENTE SOBRE OS OCEANOS (Brasil)
COMITÊ DE MERCADO MIC - CONSIDER/ABIFA/BNDES
COMPANHIA AUXILIAR DE EMPRESAS ELÉTRICAS BRASILEIRAS
COMPANHIA BAIANA DE PESQUISA MINERAL
COMPANHIA BRASILEIRA DE METALURGIA E MINERAÇÃO
COMPANHIA DE DESENVOLVIMENTO DA REGIÃO METROPOLITANA DE SALVADOR
COMPANHIA DE DESENVOLVIMENTO DE BARCARENA
COMPANHIA DE DESENVOLVIMENTO DE RECURSOS MINERAIS DA PARAIBA
COMPANHIA DE DESENVOLVIMENTO DO VALE DO PARAGUAÇU
COMPANHIA DE NAVEGAÇÃO DO SÃO FRANCISCO
COMPANHIA DE PESQUISA DE RECURSOS MINERAIS - até 1995
COMPANHIA ENERGÉTICA DE SÃO PAULO
COMPANHIA FERRO E AÇO VITÓRIA
COMPANHIA MINERADORA DE MINAS GERAIS

Entrada para Autoria Coletiva
COMPANHIA SIDERÚRGICA DE MOGI DAS CRUZES
COMPANHIA SIDERÚRGICA NACIONAL (Brasil)
COMPANHIA SIDERÚRGICA PAULISTA
COMPANHIA VALE DO RIO DOCE
CONSEJO DE RECURSOS MINERALES (México)
CONSELHO DE DESENVOLVIMENTO ECONÔMICO DE SERGIPE
CONSELHO DE DESENVOLVIMENTO INDUSTRIAL (Brasil)
CONSELHO DE NÃO-FERROSOS E DE SIDERURGIA (Brasil)
CONSELHO NACIONAL DE ARQUIVOS (Brasil)
CONSELHO NACIONAL DE GEOGRAFIA (Brasil)
CONSELHO NACIONAL DO PETRÓLEO (Brasil)
CONSELHO REGIONAL DE BIBLIOTECONOMIA (7a. Região)
CONSELHO REGIONAL DE ENGENHARIA, ARQUITETURA E AGRONOMIA (4. Região)
CONSELHO REGIONAL DE ENGENHARIA, ARQUITETURA E AGRONOMIA DO ESTADO DO RIO DE JANEIRO
CPRM – SERVIÇO GEOLÓGICO DO BRASIL – após 1995
DATAPREV
DEPARTAMENTO INTERSINDICAL DE ASSESSORIA PARLAMENTAR
DEPARTAMENTO INTERSINDICAL DE ESTATÍSTICA E ESTUDOS SÓCIO-ECONÔMICOS
DEPARTAMENTO INTERSINDICAL DE ESTUDOS E PESQUISAS DE SAÚDE E DOS AMBIENTES DO TRABALHO
DOCEGEO
ELETROBRAS
ELETRONORTE
ELETROSUL
EMBRAER

Entrada para Autoria Coletiva
EMBRAPA
EMBRAPA SOLOS
EMBRATEL
EMBRATER
EMBRATUR
EMPRESA DE NAVEGAÇÃO DA AMAZÔNIA
EMPRESA METROPOLITANA DE PLANEJAMENTO DA GRANDE SÃO PAULO
ESCELSA
ESTADOS UNIDOS. Bureau of Mine
FEDERAÇÃO E CENTRO DAS INDÚSTRIAS DO ESTADO DE SAO PAULO
FUNDAÇÃO CARLOS CHAGAS FILHO DE AMPARO À PESQUISA DO ESTADO DO RIO DE JANEIRO
FUNDAÇÃO NACIONAL PRÓ-MEMÓRIA (Brasil)
GEIPOT
GEOLOGIAN TUTKIMUSKESKUS (Finlândia)
GEOLOGICAL SURVEY (Namíbia)
GRUPO EXECUTIVO DA INDÚSTRIA DA MINERAÇÃO (Brasil)
IAPAS
IBAMA
IBGE
IBGE. Departamento de Recursos Naturais e Estudos Ambientais

Entrada para Autoria Coletiva
IBICT
INAMPS
INCRA
INEP
INMETRO
INPS
INSTITUTO BRASILEIRO DE MERCADO DE CAPITAIS
INSTITUTO BRASILEIRO DE MINERAÇÃO
INSTITUTO BRASILEIRO DE PETRÓLEO E GÁS E BIOCOMBUSTÍVEIS
INSTITUTO BRASILEIRO DE SIDERURGIA
INSTITUTO BRASILEIRO DO FOSFATO
INSTITUTO DE CARTOGRAFIA AERONÁUTICA (Brasil)
INSTITUTO DE DESENVOLVIMENTO INDUSTRIAL DE MINAS GERAIS
INSTITUTO DE GEOCIÊNCIAS E CIÊNCIAS EXATAS DE RIO CLARO
INSTITUTO DE PESQUISAS ESPACIAIS (Brasil)
INSTITUTO DE PESQUISAS TECNOLÓGICAS
INSTITUTO DO PATRIMÔNIO HISTÓRICO E ARTÍSTICO NACIONAL
INSTITUTO NACIONAL DE METEOROLOGIA (Brasil)
INSTITUTO NACIONAL DE TECNOLOGIA (Brasil)
INSTITUTO TECNOLÓGICO GEOMINERO DE ESPAÑA

Entrada para Autoria Coletiva
IPEA
MINAS GERAIS (Estado). Instituto de Geociências Aplicadas
NAÇÕES UNIDAS. Comisión Económica para América Latina y el Caribe
NAÇÕES UNIDAS. Departamento de Assuntos Econômicos e Sociais
NITERÓI (RJ). Secretaria Municipal de Cultura
NORANDA TECHNOLOGY CENTRE (Canadá)
NUCLEBRAS
ORGANIZAÇÃO DOS ESTADOS AMERICANOS
PARANÁ (Estado). Comissão da Carta Geológica do Paraná
PROJETO RADAM
PROJETO RADAMBRASIL
RIO DE JANEIRO (Estado). Companhia Estadual de Águas e Esgotos
RIO DE JANEIRO (Estado). Departamento de Recursos Minerais
SÃO PAULO (Estado). Conselho Estadual de Recursos Hídricos
SÃO PAULO (Estado). Departamento de Águas e Energia Elétrica
SÃO PAULO (Estado). Instituto Geográfico e Geológico
SÃO PAULO (Estado). Instituto Geológico
SÃO PAULO (Estado). Secretaria da Ciência, Tecnologia e Desenvolvimento Econômico
SÃO PAULO (Estado). Secretaria dos Negócios Metropolitanos
SEBRAE

Entrada para Autoria Coletiva
SENAC
SENAI
SENAR
SERGIPE (Estado). Instituto de Economia e Pesquisa. Setor de Geografia e Cartografia
SERPRO
SERVICIO GEOLÓGICO MINERO ARGENTINO
SERVIÇO GEOGRÁFICO DO EXÉRCITO (Brasil)
SERVIÇO NACIONAL DE LEVANTAMENTO E CONSERVAÇÃO DE SOLOS (Brasil)
SERVIÇOS AÉREOS CRUZEIRO DO SUL
SESC
SESI
SINDICATO NACIONAL DA INDÚSTRIA DO CIMENTO (Brasil)
SOCIEDADE BRASILEIRA DE GEOLOGIA
SUDAM
SUDECO
SUDENE
SUDEPE
SUDESUL
SUDHEVEA
SUFRAMA
SUNAMAM

Entrada para Autoria Coletiva
SUPERINTENDÊNCIA DO DESENVOLVIMENTO DO LITORAL PAULISTA
SUVALE
UNIVERSIDADE DO ESTADO DO RIO DE JANEIRO
UNIVERSIDADE FEDERAL DA BAHIA
UNIVERSIDADE FEDERAL DA BAHIA. Programa Gestão Participativa com Liderança em Educação
UNIVERSIDADE FEDERAL DE MINAS GERAIS
UNIVERSIDADE FEDERAL DE OURO PRETO. Escola de Minas
UNIVERSIDADE FEDERAL DE PERNAMBUCO
UNIVERSIDADE FEDERAL DE SANTA CATARINA. Pró-Reitoria de Pesquisa e Pós-Graduação
UNIVERSIDADE FEDERAL DO ESTADO DO RIO DE JANEIRO
UNIVERSIDADE FEDERAL DO PARÁ
UNIVERSIDADE FEDERAL DO RIO DE JANEIRO
UNIVERSIDADE FEDERAL FLUMINENSE

Opções de Busca:

<p>Índices</p>	<p>Seleção de Índices disponíveis para consulta:</p> <p>Autores; Títulos; Assuntos; Periódicos.</p> <p>Selecionado o índice desejado, será apresentada uma caixa de texto, permitindo ao usuário, indicar uma letra ou iniciais da palavra que irá definir a composição do índice, que será apresentado em uma caixa de seleção, bastando clicar sobre a opção desejada para a busca ser executada.</p>
<p>Preferências</p>	<p>Formulário disponível para buscas no catálogo, permitindo que o usuário indique o tipo de busca pretendida.</p> <p>Além da opção de seleção da modalidade da busca, o formulário de buscas apresenta as caixas de seleção permitindo filtros por:</p> <p>Biblioteca Caixa de seleção apresentada no caso de uma Rede de Bibliotecas. Esta caixa irá apresentar opções para que a busca seja executada no catálogo de todas as bibliotecas ou no de uma biblioteca específica. Por padrão, a busca sempre é feita em todas as bibliotecas do sistema.</p> <p>Coleção Apresenta opções para filtrar o resultado da busca em um acervo ou coleção específica definida pela biblioteca. Se nenhuma coleção específica for selecionada a busca será feita em todas as coleções da biblioteca.</p> <p>Campos de dados Apresenta as opções de filtro pelo campo de dado ao qual a busca deverá incidir.</p> <p>Formato de exibição O sistema permite ao usuário escolher o formato de apresentação, selecionando uma das opções disponíveis na caixa de seleção de formatos.</p> <p>Registros por página Caixa de texto para indicação da quantidade de registros que serão exibidos por página. Por padrão, o PHL vem configurado para apresentar 20 registros em cada página. O tempo de apresentação do resultado da busca é diretamente proporcional à quantidade de registros que serão apresentados em cada página.</p> <p>Idioma Caixa de seleção para filtro dos idiomas relacionados.</p> <p>Tipo de Documento Caixa de seleção para filtro dos tipos de documentos configurados.</p>

Além dessas opções disponíveis, o usuário também poderá digitar e formular as Expressões de seu interesse.

Expressões

Visando facilitar as buscas e agilizar a recuperação dos dados e informação, citamos a seguir, uma coleção de expressões úteis acompanhada da descrição.

Expressões	Descrição
\$ = Truncamento PALEO\$	Recupera palavras oriundas da raiz Paleo , como <i>Paleontologia, Paleoecologia, Paleoambiente Paleozoologia, Paleozóico, etc</i>
\$ = união de termos Octavio \$ Barbosa	Recupera o termo descrito na mesma frase selecionando Booleana.
ACV=Código da Biblioteca ACV=001; ACV=002; ACV=003; ACV=004; ACV=005; ACV=006; ACV=007; ACV=008; ACV=009; ACV=010; ACV=011; ACV=012	Acervos da Rede de Bibliotecas do SGB: 001 =Salvador; 002=Recife; 003=São Paulo; 004 =Porto Velho; 005=Belém; 06=Teresina; 007 =Manaus; 008=Porto Alegre; 009 = Rio de Janeiro; 010=Goiânia; 011 = Belo Horizonte; 012=Fortaleza.
DTP =Data de Publicação DTP=2005	Documentos publicados em 2005
COL=Tipo de Coleção COL=1; COL=3; COL=5; COL=6; COL=7; COL=8; COL=10; COL=11; COL=12; COL=13; COL=14; COL=15; COL=16; COL=17; COL=18; COL=19	Código das Coleções/Tipos de Coleções 1 = Obras de Referência; 3 = Mapas; 5 = Livros; 6 = Periódicos; 7= CD; 8= DVD; 10 = Artigo; 11 = Caderneta de campo; 12= Teses; 13 = Relatórios; 14 = Fotografia Aérea; 15 = Fotoíndice; 16 = Fotos; 17 = Diversos; 18 = Separatas; 19 = Virtual
TIP = Tipo de Documento TIP=3; TIP=4; TIP=7; TIP=9; TIP=010; TIP=11; TIP=12; TIP=16; TIP=19; TIP=21; TIP=22; TIP=25; TIP=26; TIP 27; TIP=29	Código dos Tipos de Documentos 3 = Digital; 4 = Evento; 7 = Livro; 9 = Mapa; 10 = Norma Técnica; 11= Obra Rara; 12 = Outro; 16 = Periódico; 19 = Relatório; 21 = Tese; 22 = Vídeo; 25 = Fotografia aérea; 26 = Fotoíndice; 27 = Caderneta de campo; 29 = Separata.

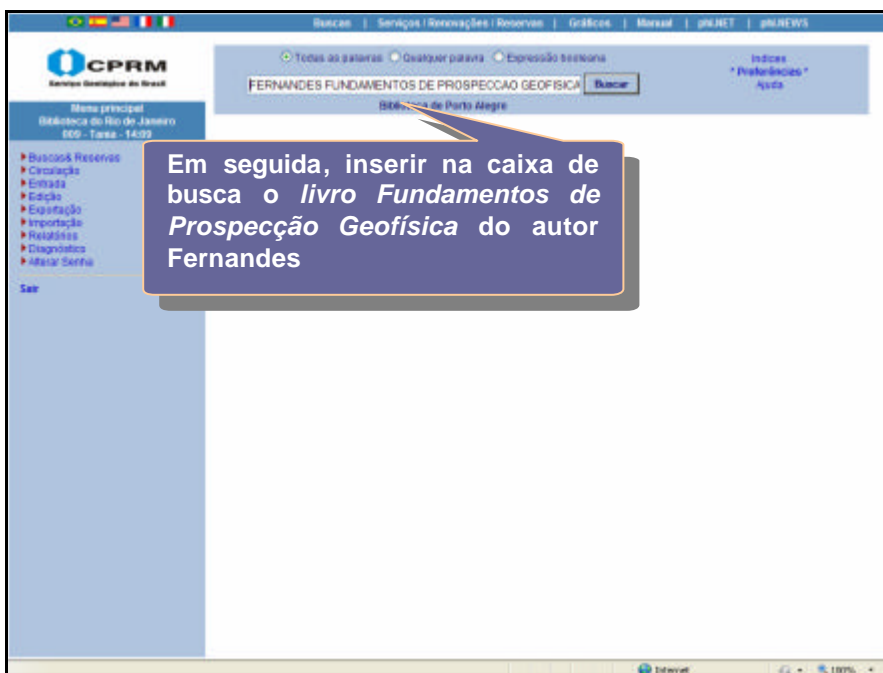
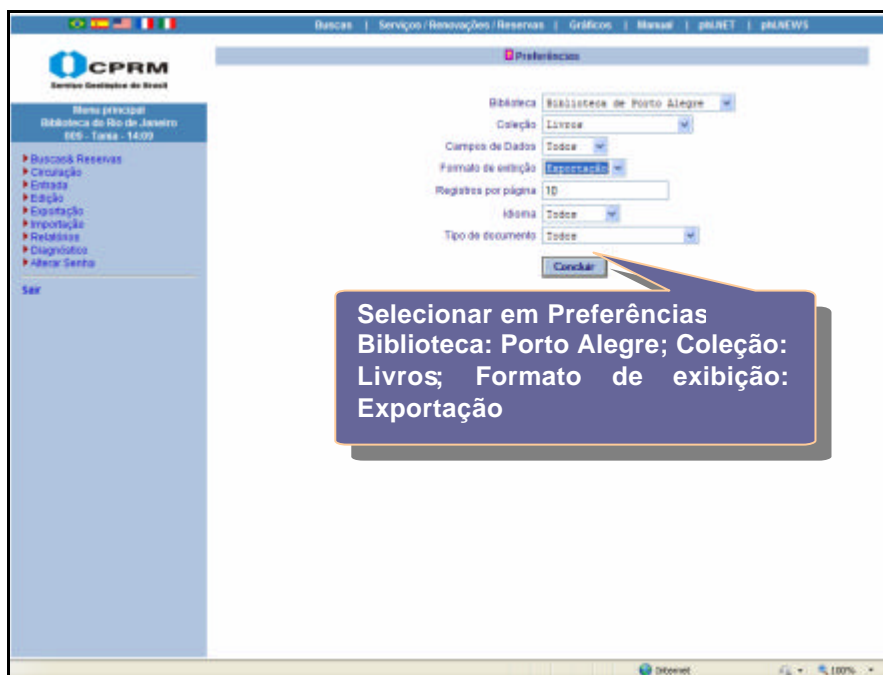
Expressões	Descrição
<p style="text-align: center;">NIV= Nível Bibliográfico do Documento</p> <p style="text-align: center;">NIV=M; NIV=AM; NIV=S; NIV=AS; NIV=C</p>	<p style="text-align: center;">Nível de Descrição do Documento</p> <p>Nível M: <i>descrição de um doc. no todo.</i></p> <p>Nível AM: <i>descrição de partes de um doc.</i></p> <p>Nível S: <i>descrição de um fascículo de per.</i></p> <p>Nível AS: <i>descrição de artigos de per.</i></p> <p>Nível C: <i>descrição das coleções no todo.</i></p>
009PRC=1	Documentos nacionais disponíveis no Acervo do Rio .
008PRC=2	Documentos estrangeiros disponíveis no Acervo de Porto Alegre
009PRC=1 NIV=C	Coleção de Periódicos Nacionais integrantes do Acervo do Rio
<p style="text-align: center;">Ao executar pesquisas contendo \$ ou AND sempre utilize Expressão Booleana</p> <p style="text-align: center;">NIV=C and TIP=S</p> <p style="text-align: center;">ACV=009 and TIP=X</p> <p style="text-align: center;">TIP=4 and NIV=M</p> <p style="text-align: center;">TIP=4 and NIV=M and DTP=2000</p>	<p>Resultado de pesquisa</p> <p>.Coleção de Títulos de Periódicos;</p> <p>.Relatórios disponíveis no acervo do Rio;</p> <p>.Coleção de Eventos no todo;</p> <p>.Eventos no todo publicados em 2000.</p>
ACV=001	Documentos do Acervo de Salvador
ACV=002 DTP=2005	Documentos do Acervo de Recife publicados em 2005
ACV=005 COL=12	Coleção de Teses e Dissertações do Acervo de Belém
ACV=010 TIP=19	Relatórios do Acervo de Manaus
ACV=009 TIP=4 NIV=M	Eventos no todo do Acervo do Rio

Expressões	Descrição
ACV=009 COL=12 DTP=2007 CPRM	Coleção de Teses e Dissertações do Acervo do Rio publicados em 2007 e de autoria da CPRM
ACV=009 NIV=AS COL=6 DTP=2007	Artigos de Periódicos do Acervo do Rio publicados em 2007
009PRC=1 NIV=C	Coleção de Periódicos nacionais do Acervo do Rio
009PRC=2 NIV=C	Coleção de Periódicos estrangeiros do Acervo do Rio
BIB=Terezinha DTR=201004\$	Produção da Bibliotecária Terezinha em abril de 2010
NIV=C TIP=16 ACV=009	Coleção de Títulos de Periódicos do Acervo do Rio
ACV=005 COL=12	Teses e Dissertações do Acervo de Belém
ACV=009 COL=12 DTP=2007 CPRM	Teses e Dissertações do Acervo do Rio publicados em 2007 e de autoria da CPRM
ACV=009 NIV=AS COL=6 DTP=2007	Artigos de Periódicos do Acervo do Rio publicados em 2007
BIE=Margareth	Documentos alterados por Margareth
BIE=GASPARINA DTM=201008\$	Documentos alterados por Gasparina em 08/2010
199\$/(65) ACV=009	Documentos publicados entre 1990 e 1999 inseridos no acervo 009

Importação de registros

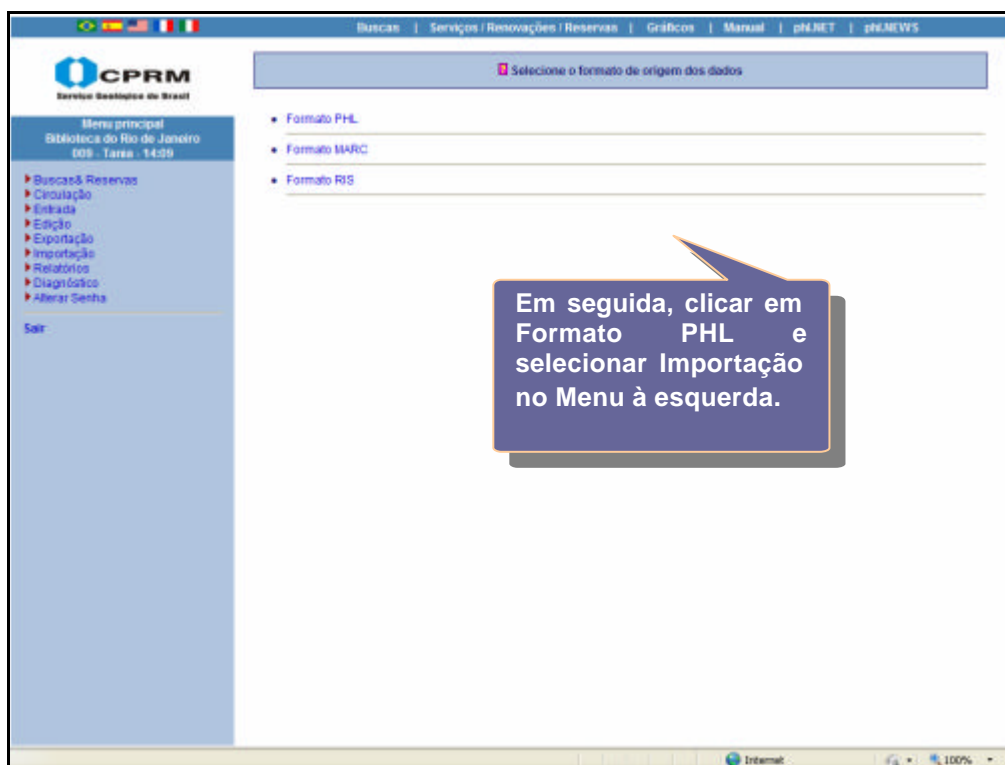
Esta opção permite a importação de registros de outras bibliotecas que disponibilizam seus registros na WEB nos formatos PHL, MARC e RIS. Para importar registros da Rede SGB basta efetuar a busca em **Preferências**, selecionar a **Biblioteca desejada**, escolher **exportação**, marcar o campo desejado e clicar em **concluir**. Na caixa de texto, digitar o termo/frase de interesse e clicar em **buscar**.

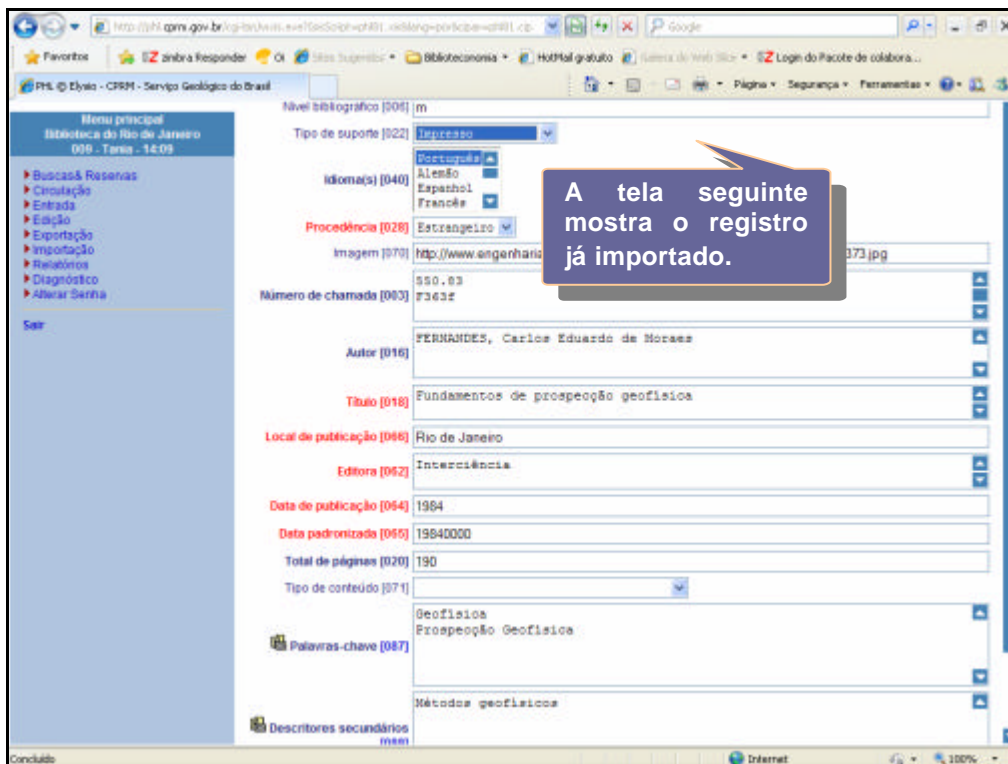
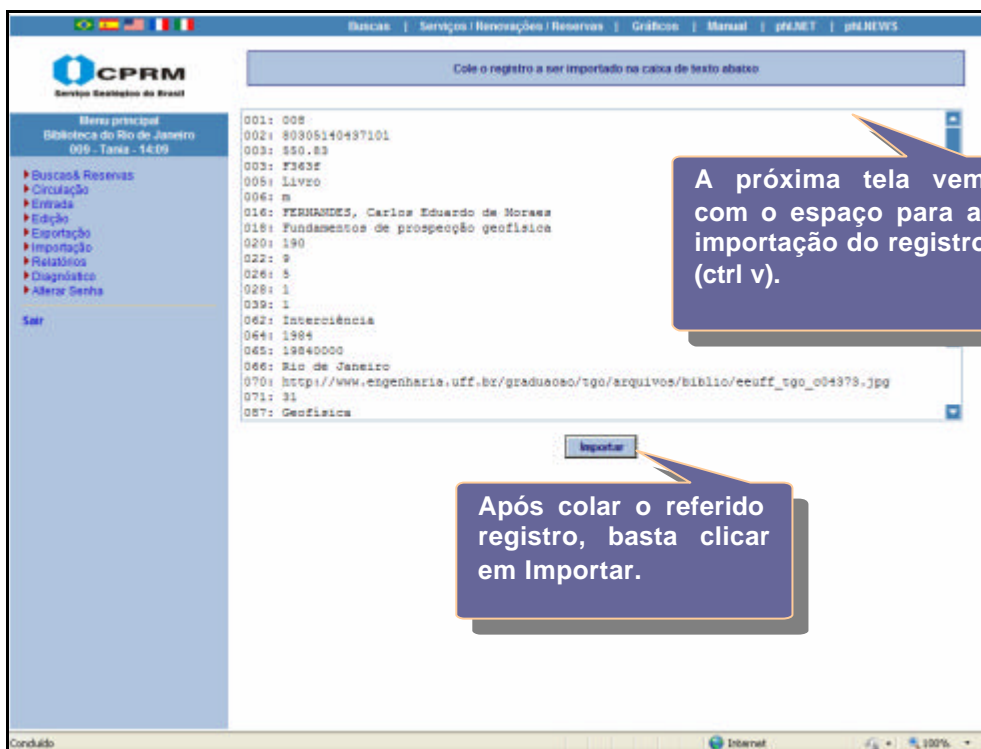
Exemplo:

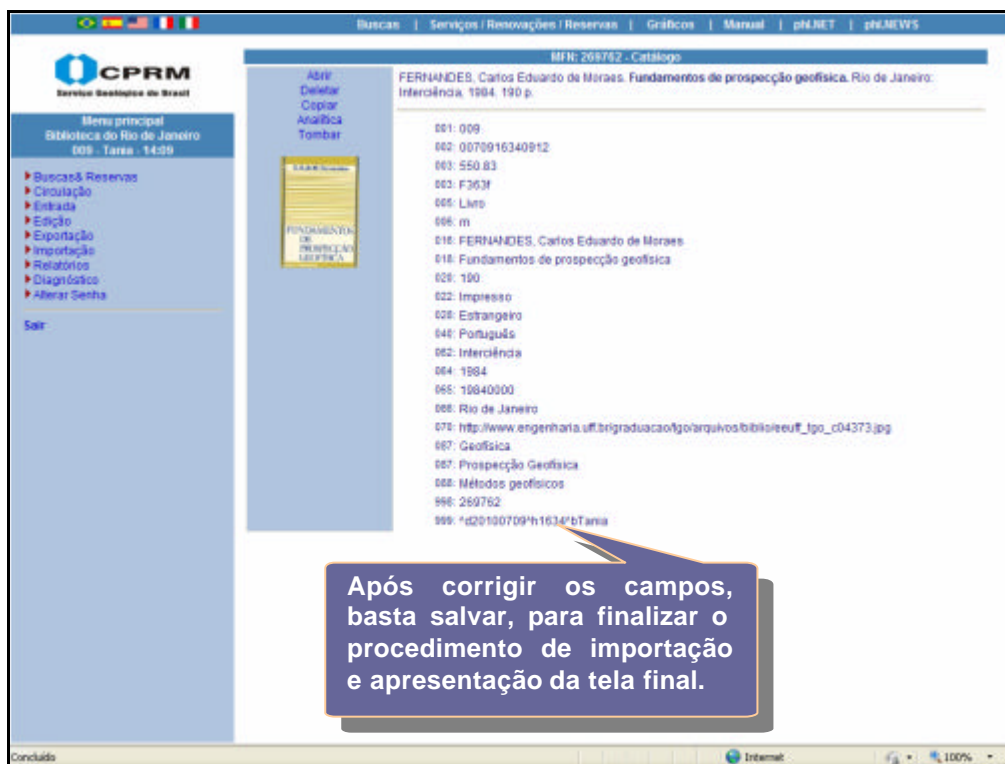


001: 008
002: 80305140437101
003: 550.83
003: F363f
005: Livro
006: m
016: FERNANDES, Carlos Eduardo de Moraes
018: Fundamentos de prospecção geofísica
020: 190
022: 9
026: 5
028: 1
039: 1
062: Interciência
064: 1984
065: 19840000
066: Rio de Janeiro
070: http://www.engenharia.uff.br/graduacao/tgo/arquivos/biblio/eeuff_tgo_c04373.jpg
071: 31
087: Geofísica
087: Prospecção Geofísica
088: Métodos geofísicos
090: b
091: 20080305
092: ana

Tela com o registro
a ser importado.
Selecionar todo o
conteúdo e...







O procedimento de importação de registros de outras bibliotecas pode ser efetuado também com os formatos MARC (Library of Congress, Unicamp, Biblioteca Nacional, National Library of Medicine, etc.) e RIS, no caso de Bibliotecas européias.

Portanto, o procedimento de importação de outros formatos é o mesmo citado anteriormente, basta marcar com o "mouse" todo o registro a ser importado, copiar e colar na caixa de texto do formulário de importação.

Após a colagem basta pressionar o botão **Importar**, para que o PHL proceda a conversão apresentando o registro em um formulário de entrada de dados e sua conversão final para o padrão do PHL. O processo se conclui ao pressionar o botão **Salvar/Sair** do formulário de entrada.

Geração de Etiquetas – Relatórios Operacionais

O PHL apresenta 3 opções para a geração de etiquetas:

- Etiqueta de lombada
- Etiqueta de lombada com código de barras
- Etiqueta com código de barras

A seleção do conjunto de etiquetas a serem geradas é sempre feita a partir de uma expressão de busca que irá incidir sobre a base de dados de tombo. Recomendamos selecionar o conjunto de etiquetas a partir de uma data do tombamento, por exemplo:

DTR=\$ (gera uma lista contendo as etiquetas dos documentos tombados);

DTR=2010\$ (gera uma lista contendo as etiquetas dos documentos tombados em 2010);

DTR=201007\$ (gera uma lista contendo as etiquetas dos documentos tombados no mês de julho/2010);

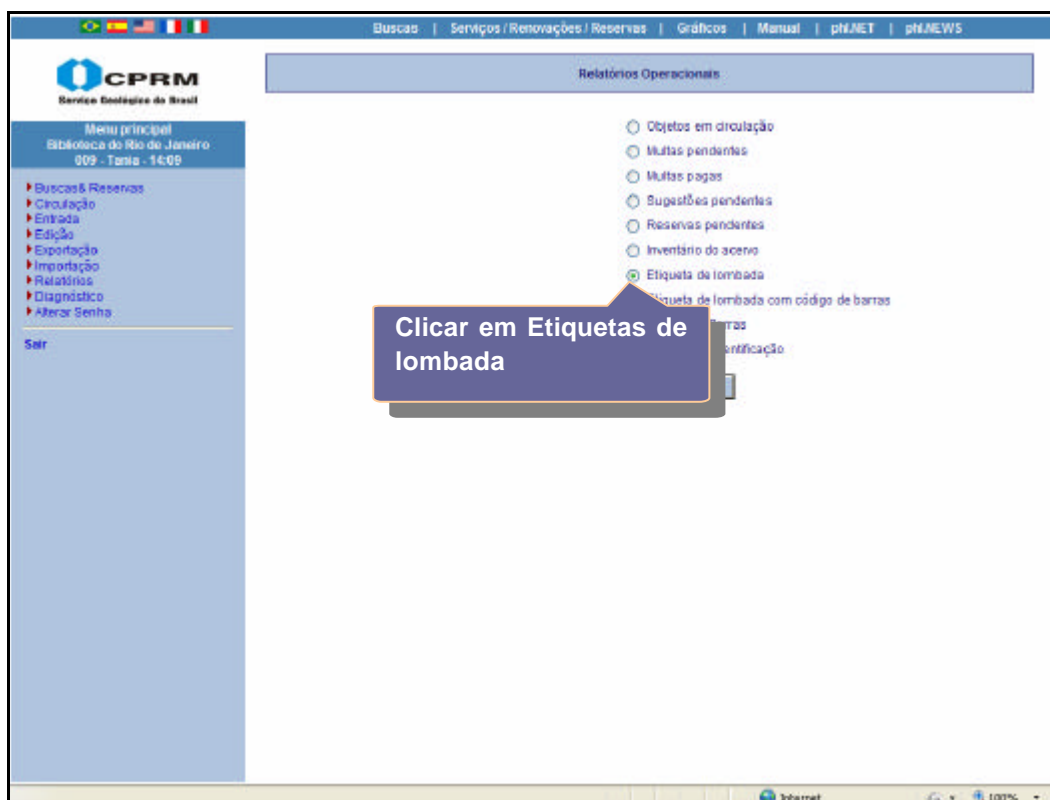
DTR=20100702 (gera uma lista contendo as etiquetas dos documentos tombados no dia 02/07/2010).

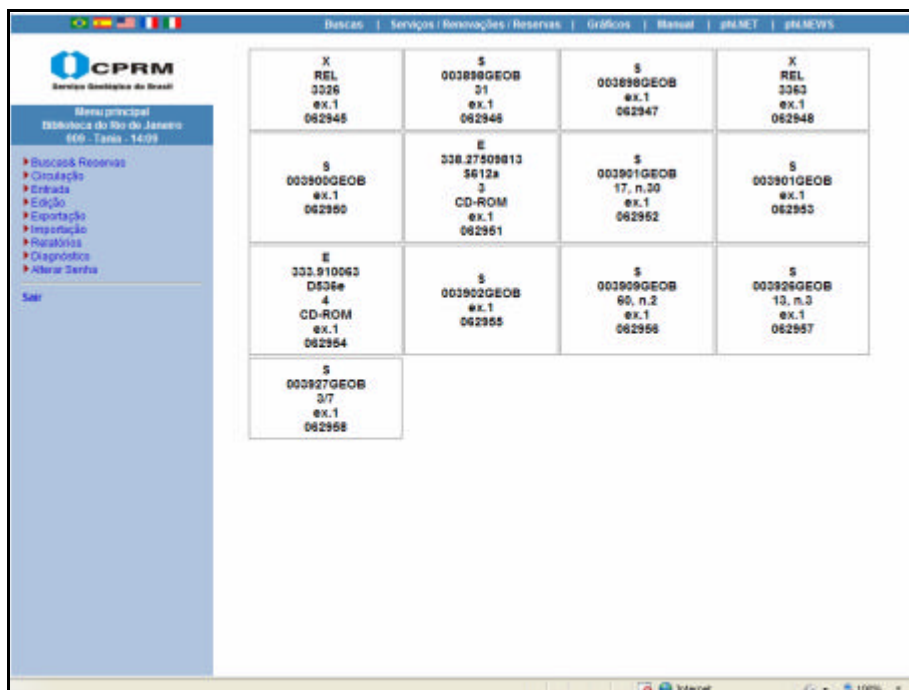
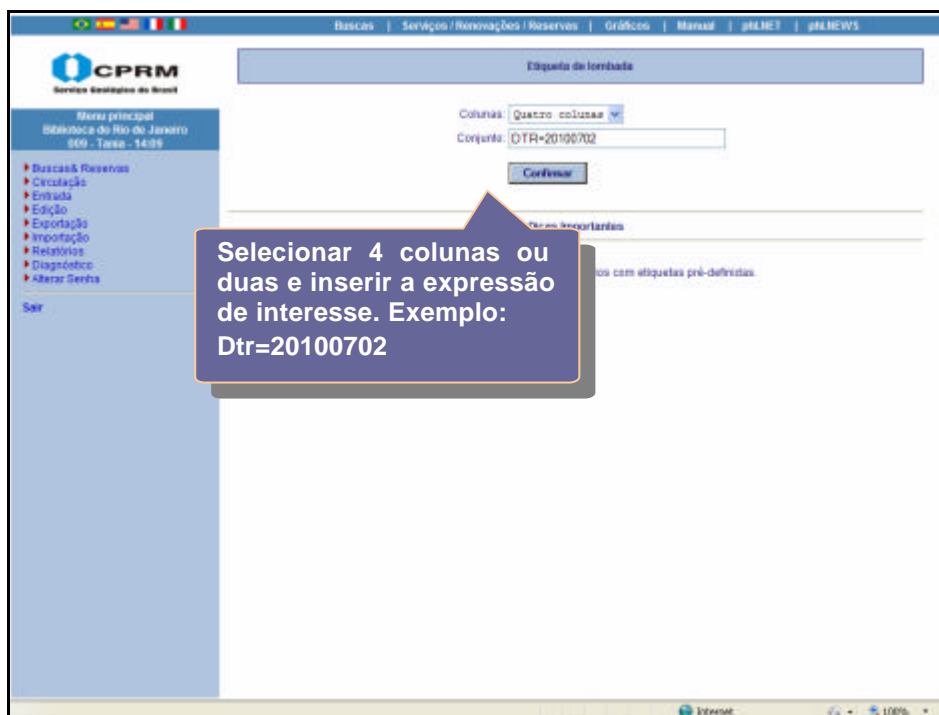
Para a seleção de etiquetas de tombos específicos, o conjunto poderá ser selecionado através de uma expressão de busca que contenha os tombos a serem considerados.

Exemplo:

TBO=063080 (gera a etiqueta do tombo "000001");

TBO=063055+TBO=063058+TBO=063059 (gera etiquetas dos tombos fornecidos);

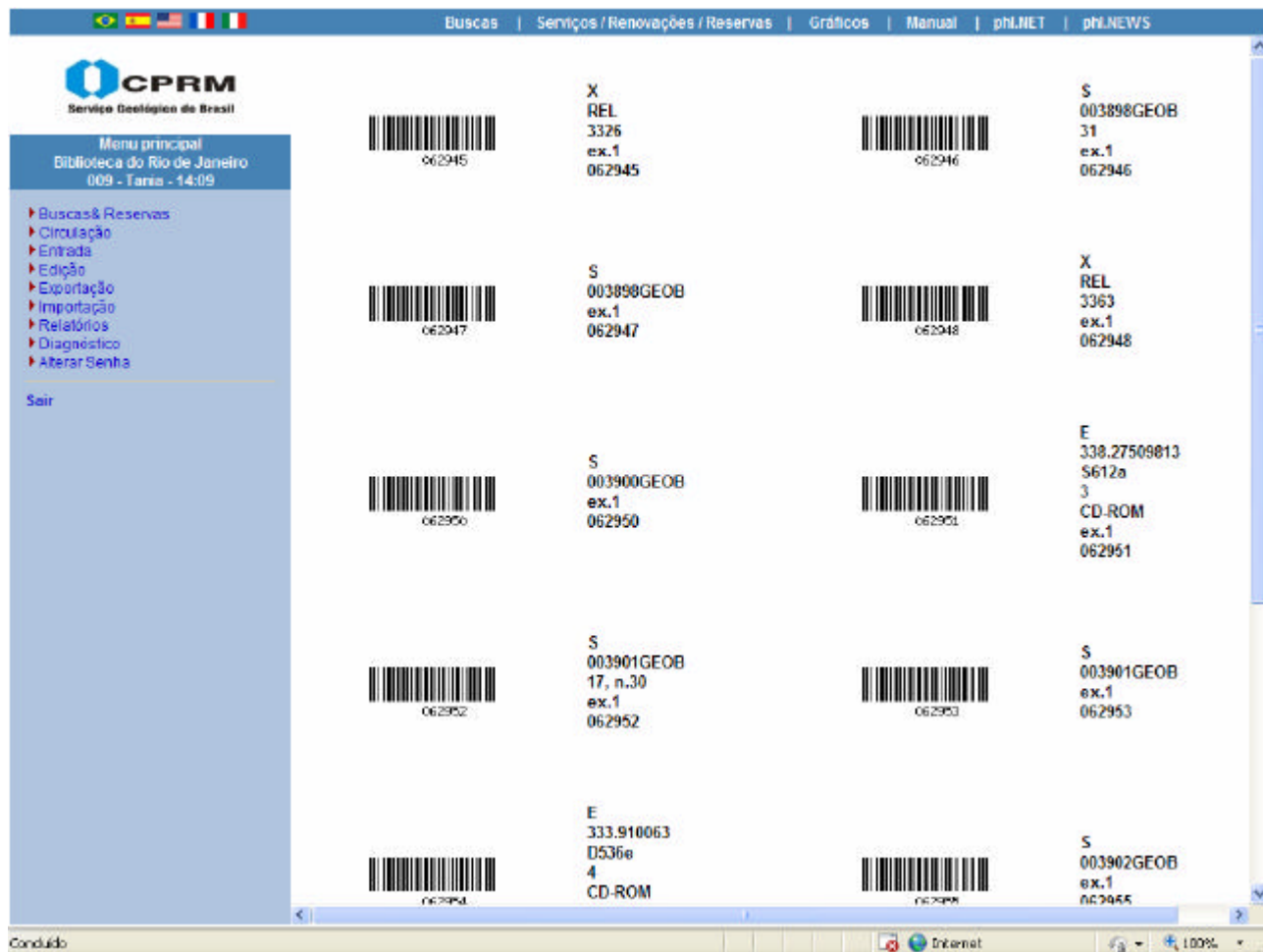




Para a impressão de etiquetas recomendamos o uso de papel adesivo tamanho A4 ou Letter. O uso de formulário específico de etiquetas não é indicado devido ao fato de que os navegadores não possuem os recursos necessários para a configuração de impressão em formulários pré-definidos. Para a impressão de etiquetas em formulários específicos recomendamos exportar os dados que irão compor a etiqueta e importá-los em um programa específico de impressão de etiquetas.

A geração de etiquetas de lombada com código de barras é realizada através do campo#804 da base de dados de tomo. O relatório pode ser gerado em uma ou duas colunas com código de barras à direita ou à esquerda da etiqueta de lombada.

Usando como exemplo a mesma data: dtr=20100702



The screenshot displays the CPRM online catalog interface. On the left, there is a navigation menu with options like 'Buscas & Reservas', 'Circulação', 'Entrada', 'Edição', 'Exportação', 'Importação', 'Relatórios', 'Diagnóstico', and 'Alterar Senha'. The main area shows a list of records, each with a barcode label on the left and its details on the right. The records are as follows:

Barcode Label	Record Details
062945	X REL 3326 ex.1 062945
062946	S 003898GEOB 31 ex.1 062946
062947	S 003898GEOB ex.1 062947
062948	X REL 3363 ex.1 062948
062950	S 003900GEOB ex.1 062950
062951	E 338.27509813 S612a 3 CD-ROM ex.1 062951
062952	S 003901GEOB 17, n.30 ex.1 062952
062953	S 003901GEOB ex.1 062953
062954	E 333.910063 D536e 4 CD-ROM
062955	S 003902GEOB ex.1 062955

Produção Científica Institucional

Todos os registros disponíveis no link **Produção Científica** da **homepage da CPRM** devem estar inseridos no **Catálogo on line** acompanhado do mesmo link.

O **Campo 089 – Observações** deverá ser alimentado com o termo **PRODCPRM** acompanhado do ano de publicação do documento, visando informar a quantidade real de registros contidos no referido link, sempre que necessário.

Essa alimentação deverá ser efetuada somente pela Biblioteca do Rio.

Exemplo: PRODCPRM 2008

**Rede de
Bibliotecas
SGB**

Rede de Bibliotecas SGB

Belém – Bibl. Nelma Ribeiro

bibliotecabe@be.cprm.gov.br

End.: Av. Dr. Freitas, 3645 - Bairro do Marco

66095-110 - Belém – PA

Tel.: (091) 3182-1313 Fax (091) 3276-4020

Belo Horizonte - Bibl. Maria Madalena C. Ferreira

bibliotecabh@bh.cprm.gov.br

Av. Brasil, 1731 – Funcionários

30140-002 - Belo Horizonte – MG

Tel.:(31) 3878-0300 Fax:(31) 3261-5585

Fortaleza – Bibl. Giovania Freire Barros

bibliotecafo@fo.cprm.gov.br

Av. Antonio Sales, 1418 – Joaquim Távora

60135 - Fortaleza – CE

Tel.: (85) 3878-0223 Fax: 85 3246-1686

Goiânia - Bibl. Maria Gasparina de Lima

bibliotecago@go.cprm.gov.br

Rua 148, 485 - Setor Marista

74170-110 - Goiânia – GO

Tel.: (62) 3240-1424 / 3240-1400 Fax: (62) 3240-1417

Manaus - Bibl. Jean Charles Racene S. Martins

bibliotecama@ma.cprm.gov.br

Av. André Araújo, 2160 – Aleixo

69060-001 - Manaus – AM

Tel.:(92) 2126 0330 Fax:(92) 2126-0319

Porto Alegre - Bibl. Ana Lúcia B. F. Coelho

bibliotecapa@pa.cprm.gov.br

Rua Banco da Província, 105 - Santa Tereza

90840-030 - Porto Alegre – RS

Tel.: (51) 3406-7303 Fax: (51) 3233-7772

Porto Velho - Bibl. Terezinha de Jesus Foro

bibliotecapv@pv.cprm.gov.br

Av. Lauro Sodré,2561 - Bairro Tanques

78904-300 - Porto Velho – RO

Tel.: (69) 3901-3706 Fax: (69) 3229-5547

Recife - Bibl. Dalvanise Bezerril

bibliotecare@re.cprm.gov.br

Av. Sul, 2291 – Afogados

50770-011 - Recife – PE

Tel.:(81) 3316-1454 / 3316-1457 Fax:(81) 3428-1511

Salvador - Bibl. Isabel Angela Matos

bibliotecasa@sa.cprm.gov.br

Av. Ulisses Guimarães, 2862 – Sussuarana – CAB

41213-000-Salvador – BA

Tel.: (71) 3230-9977 Fax: (71) 3371-4005

São Paulo - Bibl. Cláudia Lopes

bibliotecasp@sp.cprm.gov.br

Rua Costa, 55 - Cerqueira César

01304-010 - São Paulo – SP

Tel.: (11) 3775-5145

Fax: (11) 3256-8430

Teresina – Bibl. Mônica Cordulina da Silva

bibliotecate@te.cprm.gov.br

Rua Goiás, 312 - Sul

64001.570 - Teresina – PI

Tel: (86) 3222-4153

Fax: (86) 3222-4143

Rio de Janeiro

bibliotecari@cprm.gov.br

Av. Pasteur, 404 - Térreo - Praia Vermelha

22290-240 - Rio de Janeiro – RJ

Tel.: 21 2295-5997 2546-0389 / 0255 / 0316 Fax: 21 2295-5897

Biblioteca

Bibliotecários:

Tania Freire

Sonja Henie da Silva Pinheiro

Margareth Lopes de Moraes

Teresa Cristina Rozenhayme

Priscila Cristina de Faria Ururahy

Multimeios – Coleção Fotocartográfica

Bibliotecários:

Roberta Pereira da Silva

Flasleandro Oliveira

Secretaria - Apoio Técnico e Operacional

Biblioteca:

Ana Rita Melgaço

Ana Maria Brito

Multimeios:

Angela Oliveira

Jair de Souza

Alfredo Neves